



COMISION DE ESTUDIOS PARA EL DESARROLLO
DE LA CUENCA DEL RIO GUAYAS
UNIDAD DE PLANIFICACION REGIONAL



NACIONES UNIDAS
COMISION ECONOMICA PARA AMERICA LATINA
INSTITUTO LATINOAMERICANO DE
PLANIFICACION ECONOMICA Y SOCIAL



PLAN REGIONAL INTEGRADO DE LA CUENCA DEL RIO GUAYAS Y DE LA
PENINSULA DE SANTA ELENA

- Propuesta de Plan Hidráulico Regional -

ANEXO : MAPAS

v.6

309 24


E16 P HR

Julio 1983

v.6

309.24/E16P14R

v.6



INDICE DE MAPAS


- Nº I.1.0.1 : Isolíneas de Precipitación anual
- Nº I.1.0.2.A : Isolíneas precipitación ciclo húmedo
(Enero - Junio)
- Nº I.1.0.2.B : Isolíneas precipitación ciclo seco
(Julio-Diciembre)
- Nº I.1.0.3 : Aptitud de los suelos (riego)
- Nº I.1.0.4 : Zonas de Planificación
- Nº I.1.0.5 : Propuesta de Plan Hidráulico

#####



26 NOV 1991

44097



ISOLINEAS DE PRECIPITACION
ANUAL



PRECIPITACION
CICLO HUMEDO

ENCUENTRO
A
SANTA



PRECIPITACION

CICLO SECO JULIO A DICIEMBRE






SUB-CUENCA DEL DAULE

SUB-CUENCA DEL VICES

SUB-CUENCA DEL BABANERO

SUB-CUENCA DEL OMBACO

APTITUD

	Gravedad	284.087 Hec.
	Aspersión	309.773 Hec.
	Aspersión con Restricciones	431.400 Hec.

TOTAL 1.025.860 Hec.



ZONAS DE PLANIFICACION

PROYECTO DE RIEGO
CARRIZAL-CHONE

SUB-CUENCA DEL
VINCES

SUB-CUENCA DEL
BABAHYO

SUB-CUENCA DEL
DAULE

SUB-CUENCA DEL
CHIMBO

PROYECTO
TRASVASE -
RIO DAULE - PSE

PROPUESTA
DE PLAN
HIDRAULICO



PRESAS ETAPA I (7)



PRESAS ETAPA II (19)