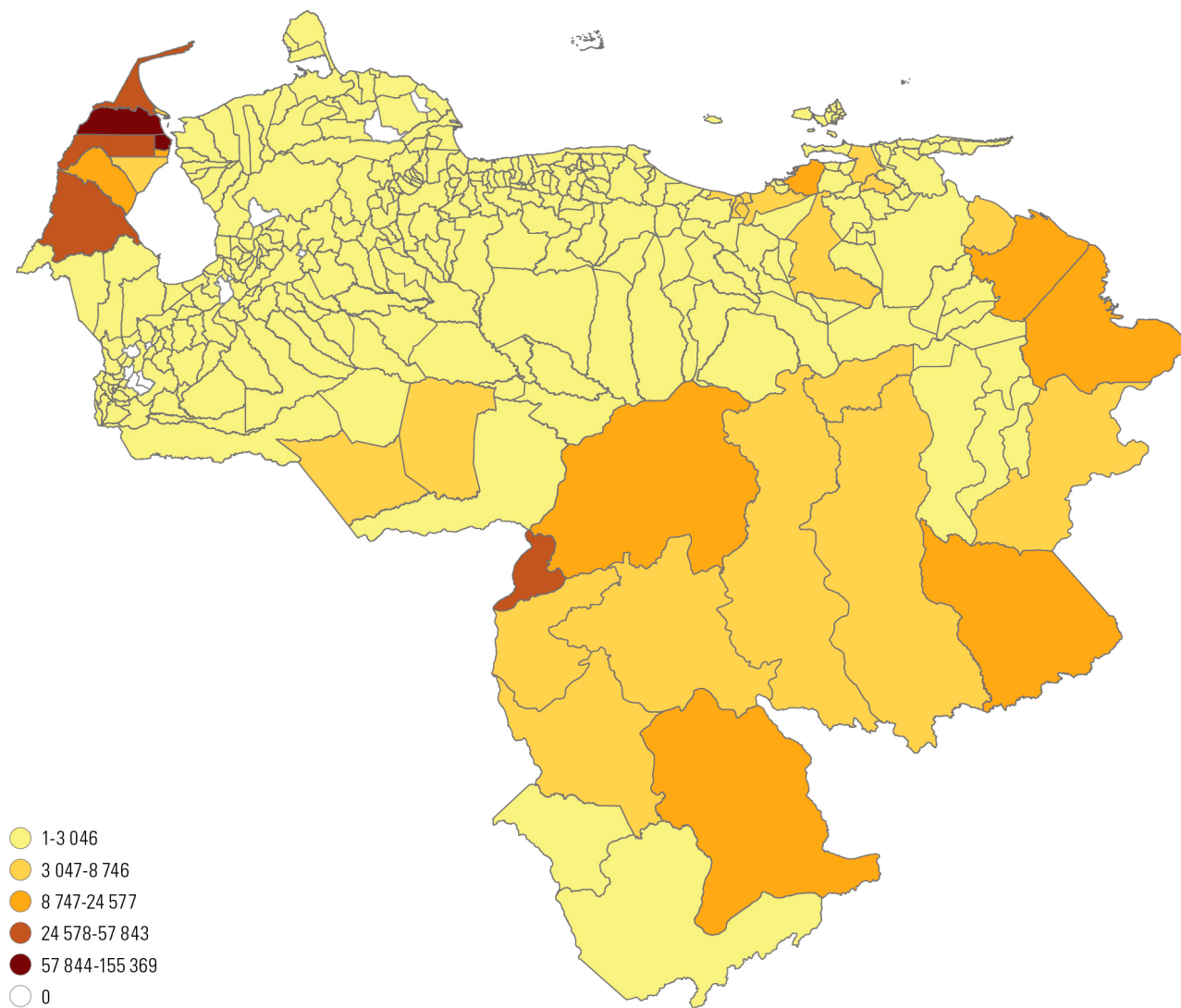


Mapa 1

República Bolivariana de Venezuela: distribución de la población indígena por municipios, 2011

(En números absolutos)

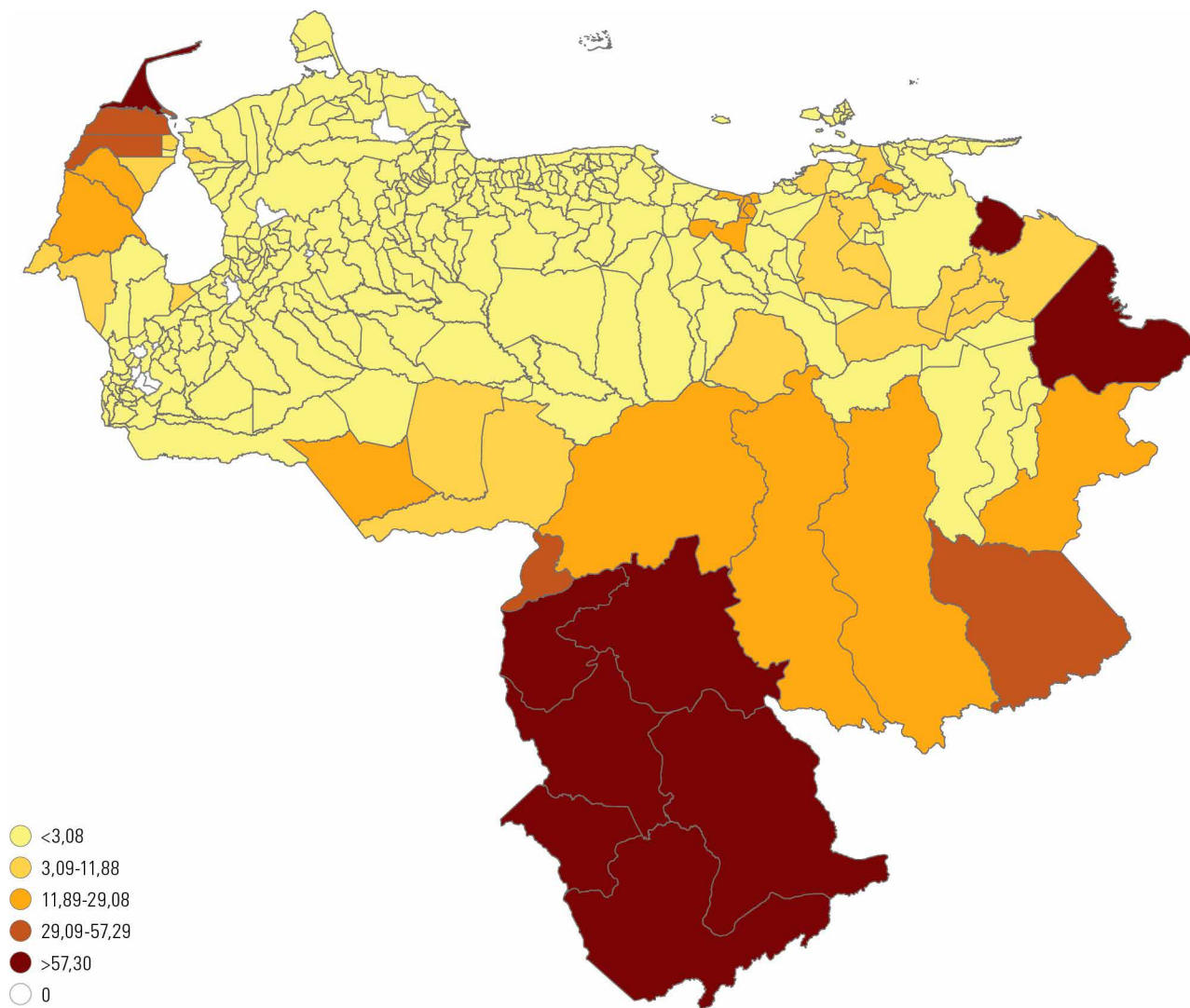


Fuente: Comisión Económica para América Latina y el Caribe (CEPAL), sobre la base de procesamientos especiales de los microdatos censales.

Mapa 2

República Bolivariana de Venezuela: población indígena en cada municipio, 2011

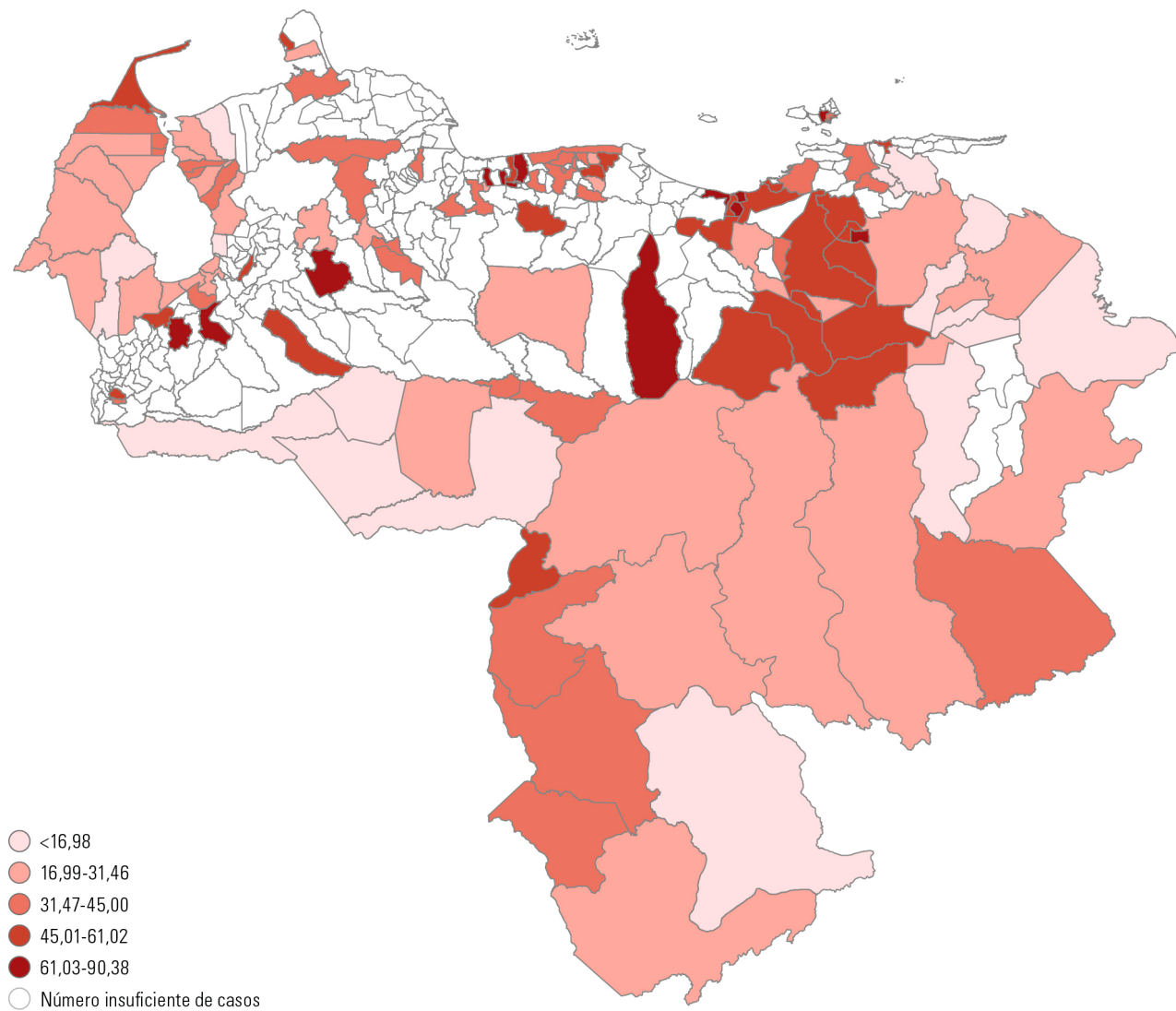
(En porcentajes, sobre el total del municipio)



Fuente: Comisión Económica para América Latina y el Caribe (CEPAL), sobre la base de procesamientos especiales de los microdatos censales.

Mapa 3

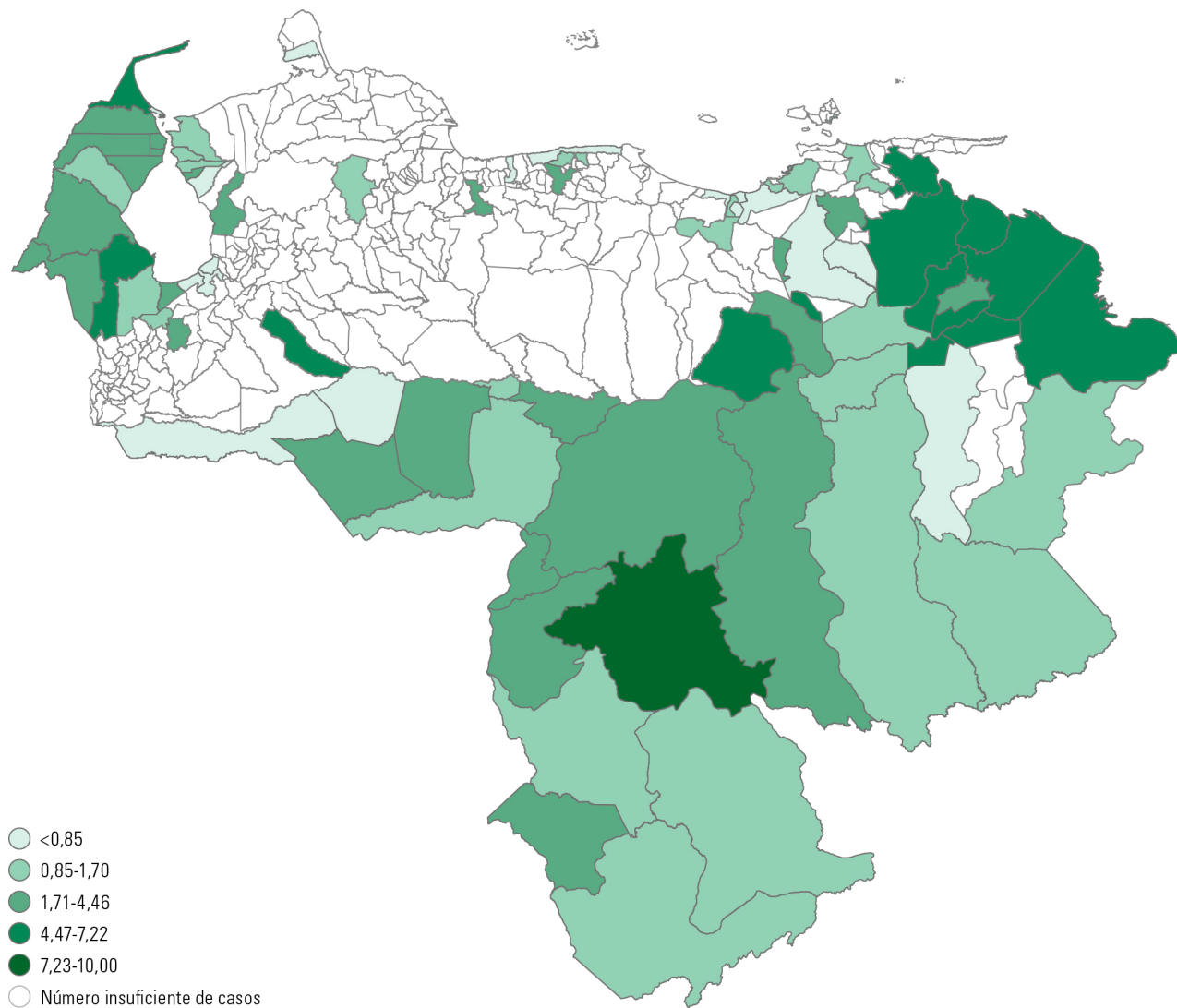
República Bolivariana de Venezuela: población indígena de 20 a 29 años que terminó la educación secundaria por municipios, 2011
(En porcentajes)



Fuente: Comisión Económica para América Latina y el Caribe (CEPAL), sobre la base de procesamientos especiales de los microdatos censales.

Mapa 4

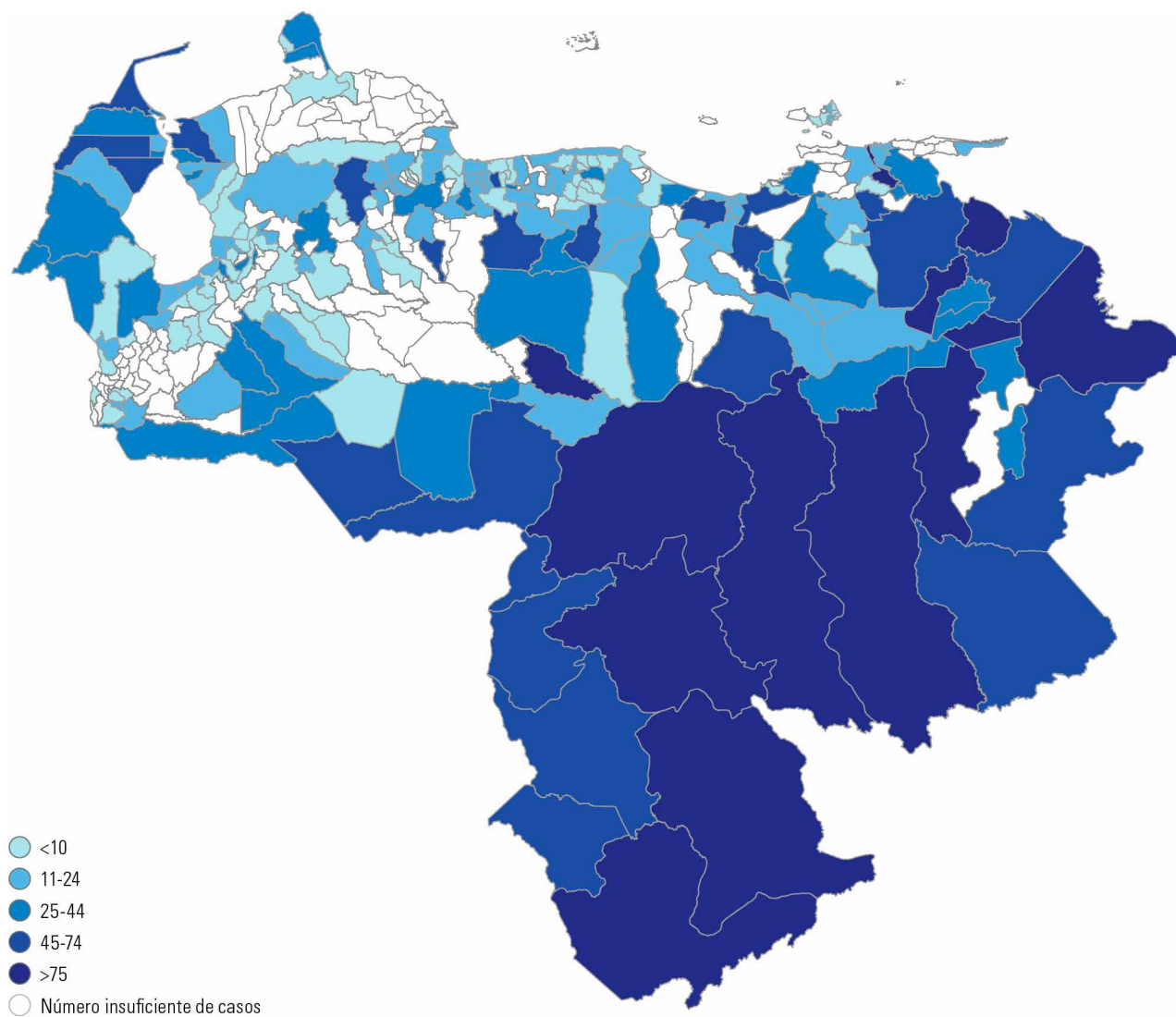
República Bolivariana de Venezuela: hijos fallecidos de mujeres indígenas de 25 a 34 años, por municipios, 2011
(En porcentajes)



Fuente: Comisión Económica para América Latina y el Caribe (CEPAL), sobre la base de procesamientos especiales de los microdatos censales.

Mapa 5

República Bolivariana de Venezuela: población indígena con privaciones de acceso a agua potable en la vivienda, por municipios, 2011
(En porcentajes)



Fuente: Comisión Económica para América Latina y el Caribe (CEPAL), sobre la base de procesamientos especiales de los microdatos censales.

Mapa 6

República Bolivariana de Venezuela: población indígena con privaciones de acceso a energía eléctrica en la vivienda, por municipios, 2011
(En porcentajes)



Fuente: Comisión Económica para América Latina y el Caribe (CEPAL), sobre la base de procesamientos especiales de los microdatos censales.