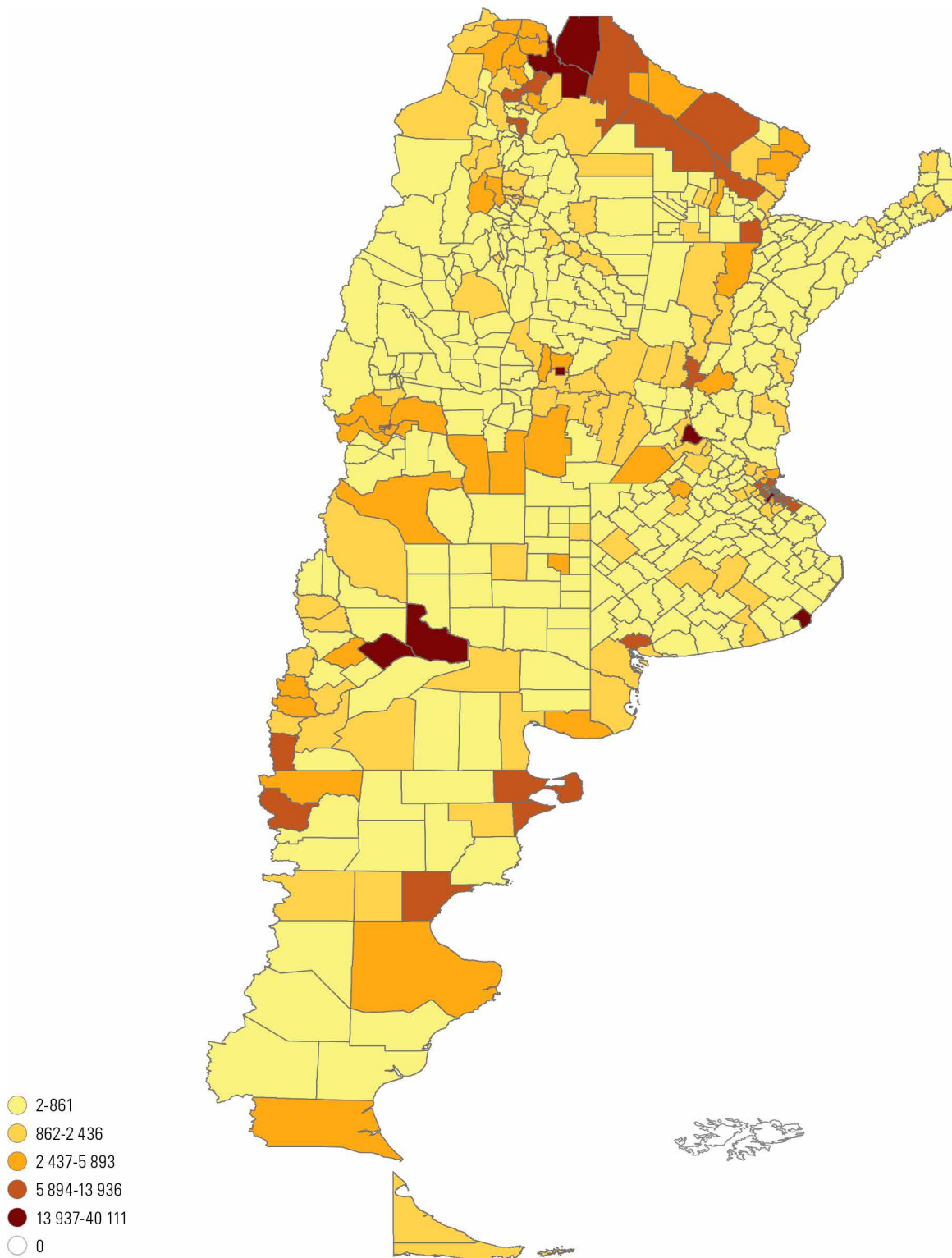


Mapa 1

Argentina: distribución de la población indígena por departamentos, 2010

(En números absolutos)

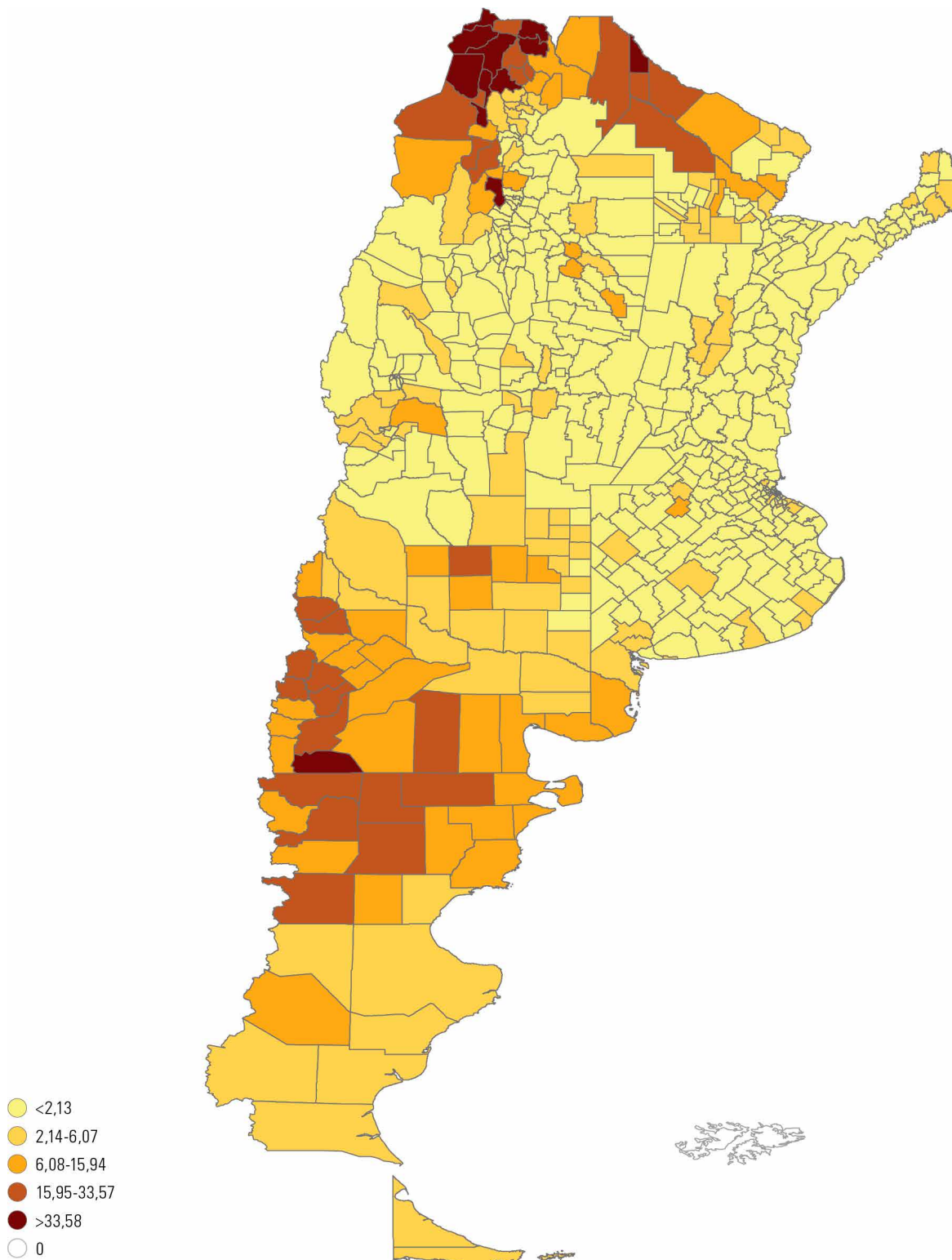


Fuente: Comisión Económica para América Latina y el Caribe (CEPAL), sobre la base de procesamientos especiales de los microdatos censales.

Mapa 2.

Argentina: población indígena en cada departamento, 2010

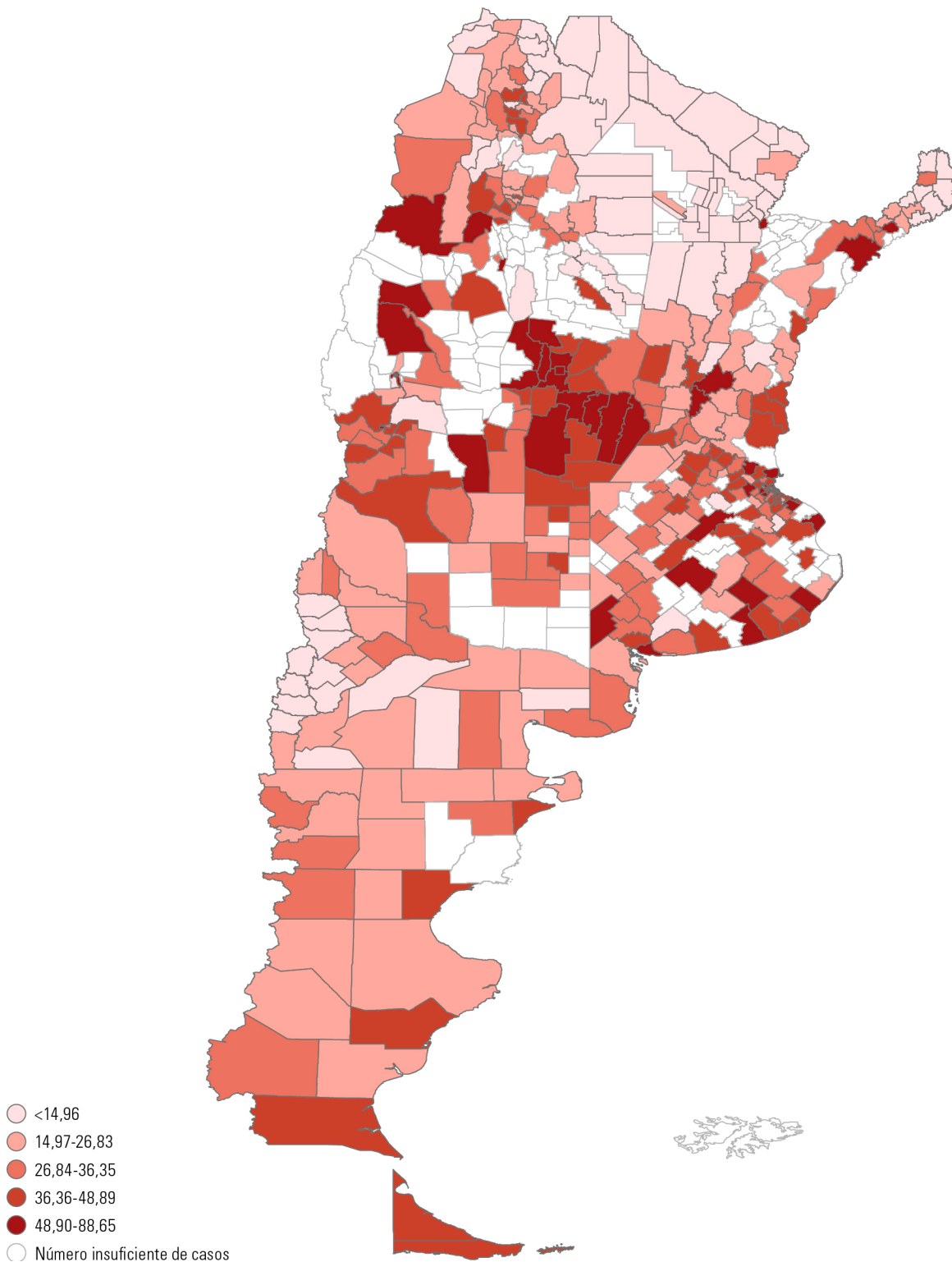
(En porcentajes, sobre el total del departamento)



Fuente: Comisión Económica para América Latina y el Caribe (CEPAL), sobre la base de procesamientos especiales de los microdatos censales.

Mapa 3

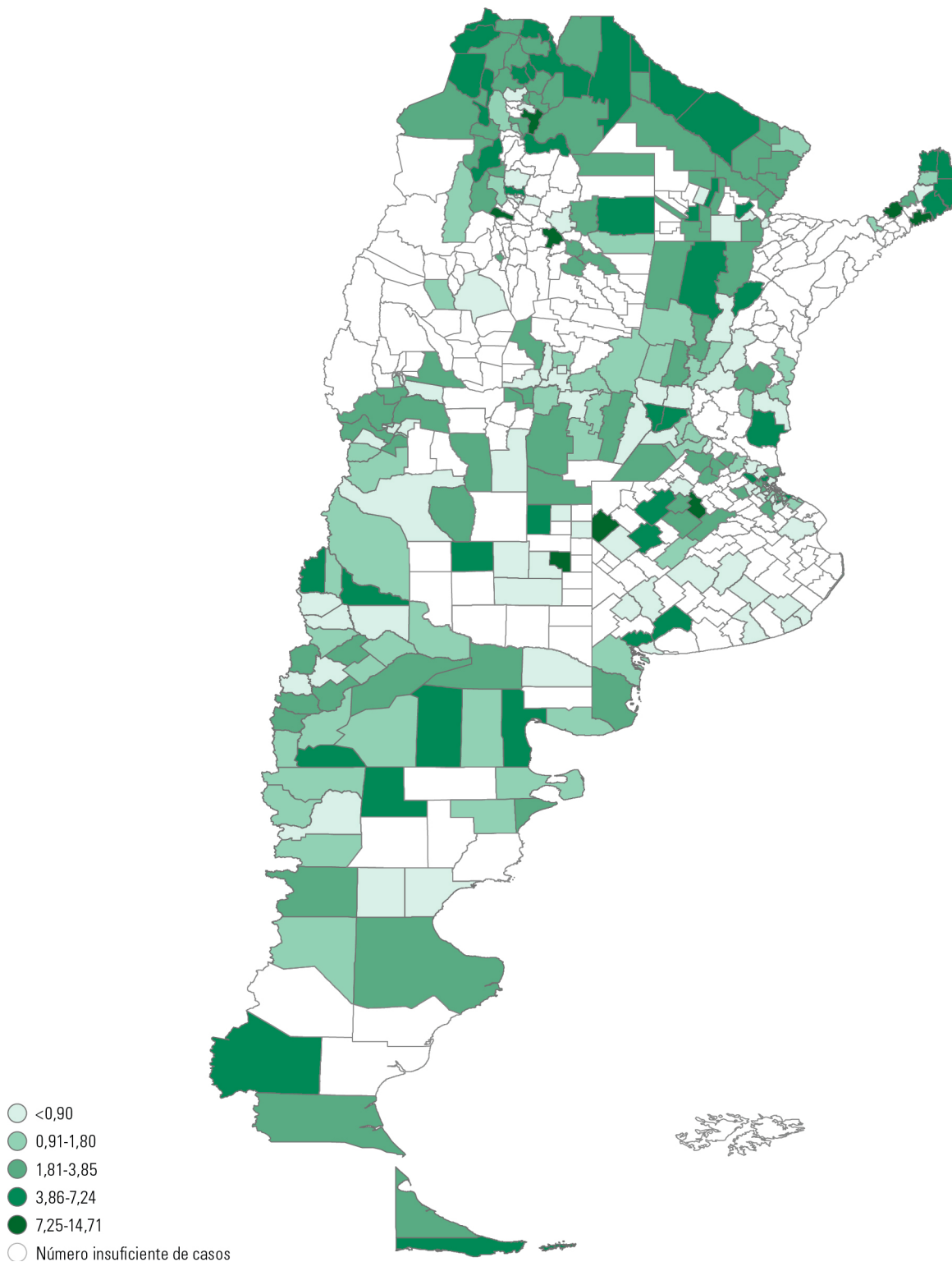
Argentina: población indígena de 20 a 29 años que terminó la educación secundaria, por departamentos, 2010
(En porcentajes)



Fuente: Comisión Económica para América Latina y el Caribe (CEPAL), sobre la base de procesamientos especiales de los microdatos censales.

Mapa 4

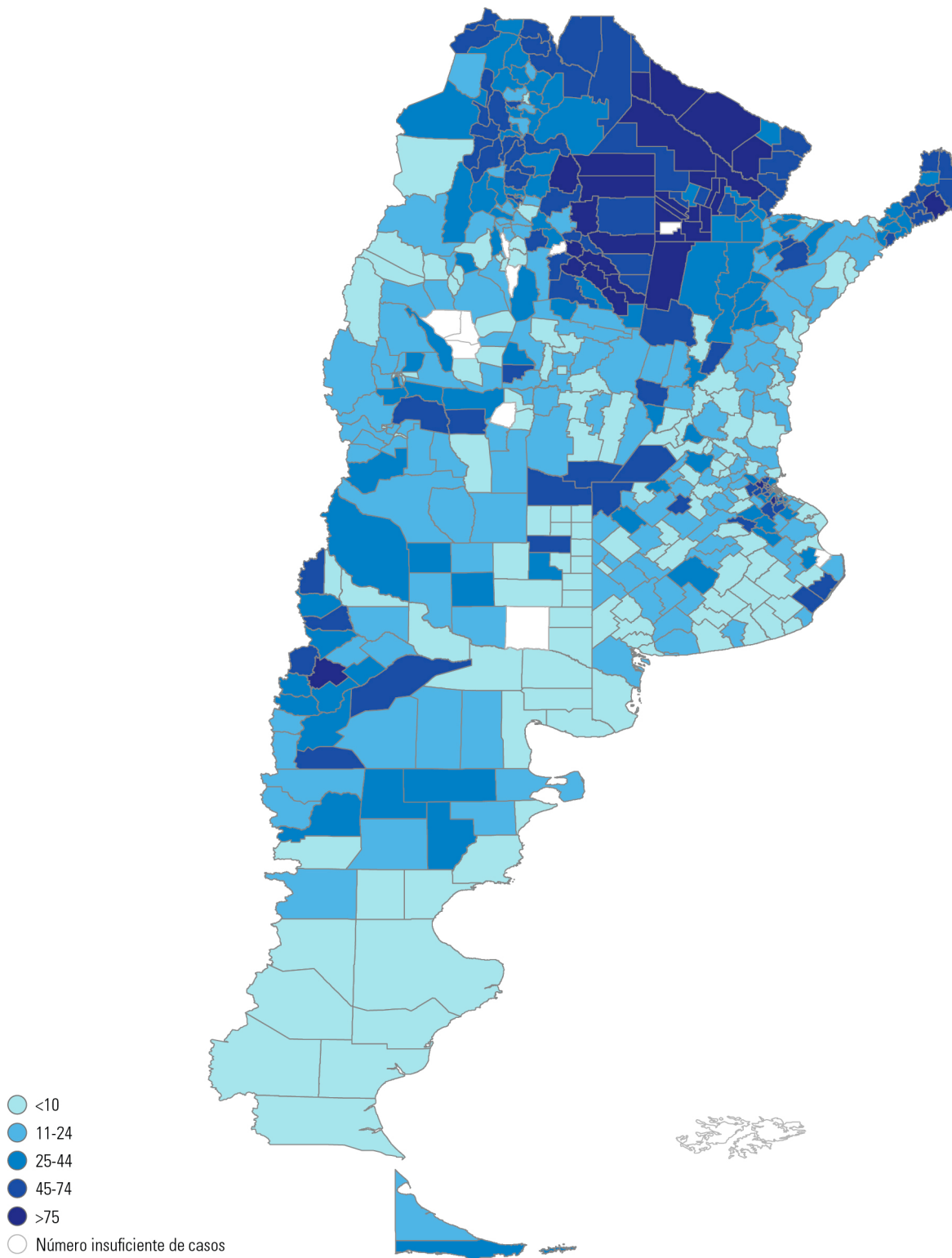
Argentina: hijos fallecidos de mujeres indígenas de 25 a 34 años, por departamentos, 2010
(En porcentajes)



Fuente: Comisión Económica para América Latina y el Caribe (CEPAL), sobre la base de procesamientos especiales de los microdatos censales.

Mapa 5

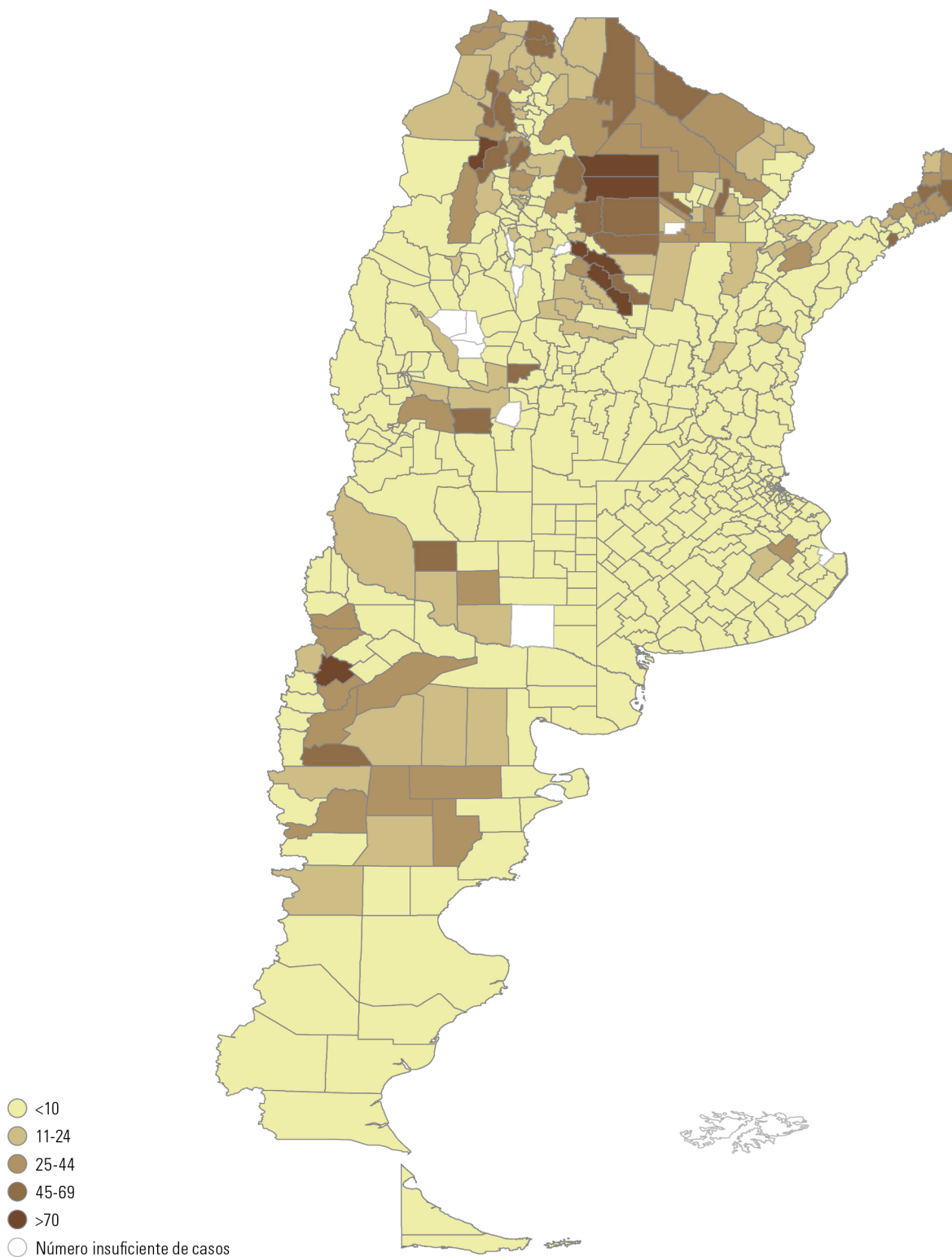
Argentina: población indígena con privaciones de acceso a agua potable en la vivienda, por departamentos, 2010
(En porcentajes)



Fuente: Comisión Económica para América Latina y el Caribe (CEPAL), sobre la base de procesamientos especiales de los microdatos censales.

Mapa 6

Argentina: población indígena con privaciones de acceso a energía eléctrica en la vivienda, por departamentos, 2010
(En porcentajes)



Fuente: Comisión Económica para América Latina y el Caribe (CEPAL), sobre la base de procesamientos especiales de los microdatos censales.