

# Notas de población

88



NACIONES UNIDAS

CEPAL

Comisión Económica para América Latina y el Caribe • CEPAL  
Centro Latinoamericano y Caribeño de Demografía • CELADE

**Alicia Bárcena**

Secretaria Ejecutiva

**Antonio Prado**

Secretario Ejecutivo Adjunto

**Dirk Jaspers\_Faijer**

Director, Centro Latinoamericano y Caribeño de Demografía  
(CELADE) - División de Población de la CEPAL

**Susana Malchik**

Oficial a cargo  
División de Documentos y Publicaciones

La revista *Notas de población* es una publicación del Centro Latinoamericano y Caribeño de Demografía (CELADE) - División de Población de la CEPAL, cuyo propósito principal es la difusión de investigaciones y estudios de población sobre América Latina y el Caribe, aun cuando recibe con particular interés artículos de especialistas de fuera de la región y, en algunos casos, contribuciones que se refieren a otras regiones del mundo. Se publica dos veces al año, con una orientación interdisciplinaria, por lo que acoge tanto artículos sobre demografía propiamente tal como otros que aborden las relaciones entre las tendencias demográficas y los fenómenos económicos, sociales y biológicos. Las opiniones expresadas en esta revista son responsabilidad de los autores, sin que el Centro Latinoamericano y Caribeño de Demografía (CELADE) - División de Población de la CEPAL, sea necesariamente participe de ellas.

**Comité editorial:**

Ciro Martínez Gómez, Coordinador

Maren Andrea Jiménez, Editora especial

Magda Ruiz, Juan Chackiel, Fabiana del Popolo, Dirk Jaspers\_Faijer

Jorge Martínez, Timothy Miller, Jorge Rodríguez, Paulo Saad, Susana Schkolnik

Miguel Villa, Orly Winer

Secretaria: Liliana Cuevas

Redacción y administración: Casilla 179-D, Santiago, Chile. E-mail: [liliana.cuevas@cepal.org](mailto:liliana.cuevas@cepal.org)  
Ventas: [publications@cepal.org](mailto:publications@cepal.org). Precio del ejemplar: 12 dólares. Suscripción anual: 20 dólares.

# Notas de población

---

Año XXXVI • N°88 • Santiago de Chile



NACIONES UNIDAS

CEPAL

Comisión Económica para América Latina y el Caribe

Centro Latinoamericano y Caribeño de Demografía (CELADE) - División de Población

Este número contó con el apoyo financiero parcial del Fondo de Población de Naciones Unidas (UNFPA).

Diseño de portada: Alejandro Vicuña  
Ilustración de portada: “Matrimonio de Tigua”, Luis Millingalli, 2001.

---

Publicación de las Naciones Unidas  
ISSN versión impresa 0303-1829  
ISBN 978-92-1-323296-5  
LC/G.2409-P  
N° de venta S.09.II.G.41  
Copyright © Naciones Unidas 2009.  
Todos los derechos reservados. Impreso en Naciones Unidas, Santiago de Chile

---

La autorización para reproducir total o parcialmente esta obra debe solicitarse al Secretario de la Junta de Publicaciones, Sede de las Naciones Unidas, N.Y. 10017, Estados Unidos. Los Estados miembros y sus instituciones gubernamentales pueden reproducir esta obra sin autorización previa. Solo se les solicita que mencionen la fuente e informen a las Naciones Unidas de tal reproducción.

## Sumario

|   |     |
|---|-----|
| Presentación .....  | 7   |
| Los riesgos de las proyecciones de población<br><i>John Blacker</i> .....   | 11  |
| Censo, residencia habitual y movilidad territorial<br><i>Juan Chackiel</i> .....  | 21  |
| La captación de la migración interna mediante censos de población:<br>la experiencia de la ronda de 2000 y sus lecciones para la ronda de 2010<br>en América Latina y el Caribe<br><i>Jorge Rodríguez Vignoli</i> ..... | 63  |
| Medición e información sobre la migración internacional a partir<br>de los censos: lecciones, desafíos y oportunidades<br><i>Jorge Martínez Pizarro</i> .....   | 97  |
| El estudio de la emigración internacional mediante los censos realizados<br>en los países de origen: evaluación de resultados y recomendaciones<br><i>Alicia Mirta Maguid</i> .....                                     | 135 |
| Potencialidades de la medición de la movilidad cotidiana a través<br>de los censos<br><i>Maren Andrea Jiménez</i> .....   | 163 |
| La experiencia de Colombia en la medición de la emigración internacional,<br>sobre la base de la pregunta sobre hijos emigrantes al exterior<br><i>Myriam Ordóñez Gómez</i> .....                                       | 187 |
| Información de los censos demográficos del Brasil sobre migraciones<br>internas: críticas y sugerencias para el análisis<br><i>José Irineu Rangel Rigotti</i> .....   | 219 |
| La medición censal de la migración en Honduras<br><i>Manuel Antonio Flores Fonseca</i> .....  | 245 |

# La medición censal de la migración en Honduras

Manuel Antonio Flores Fonseca<sup>1</sup>

## Resumen

En el fenómeno migratorio hondureño se destaca la poca, aunque no despreciable, movilidad interna en comparación con otros países de América Latina, que tiene como destino zonas de mayor desarrollo, asociadas a la infraestructura socioproductiva. El país no ha sido atractivo para la inmigración, pero recibió poblaciones de países vecinos debido a los conflictos bélicos de la región centroamericana. En 1998, el huracán Mitch afectó severamente la infraestructura y la economía, y desencadenó un flujo masivo de población hacia el exterior que, si bien ya existía, se aceleró debido a que el mayor acceso a la información le permitió a la sociedad recibir mensajes que alientan la inmigración para lograr un ascenso social más rápido. Actualmente, el estudio de la migración cobra mayor importancia, ya que no solo incluye los movimientos internos, sino la movilidad laboral fronteriza, la movilidad cotidiana y los desplazamientos al exterior. El desarrollo del censo nacional de la ronda de 2010 es una necesidad prioritaria para acrecentar la experiencia adquirida en la medición censal de la población, especialmente de la migración.

---

<sup>1</sup> Profesor del Instituto de Investigaciones Económicas y Sociales (IIES) de la Universidad Nacional Autónoma de Honduras (UNAH).

## Abstract

One notable feature of Honduran migration is its low (though not negligible) level of internal mobility compared to other Latin American countries. This migration occurs primarily to the country's more highly developed areas with greater social and productive infrastructure. While the country has not been a magnet for immigration generally, it has served as a destination point for populations fleeing armed conflicts in neighbouring countries of Central America. In 1998, Hurricane Mitch severely affected the country's infrastructure and economy, triggering a massive population flow abroad. Although there had already been a steady outflow, it accelerated with increased access to messages encouraging immigration to other countries as a way of achieving more rapid upward social mobility. The study of migration has assumed greater importance today, encompassing, as it does, not only internal movements, but also cross-border labour mobility, daily mobility and migration abroad. The 2010 round of the national census is a priority focus for gaining experience in measuring population —particularly migration— through the census.

## Résumé

Le phénomène migratoire au Honduras fait apparaître une mobilité interne faible, bien que non négligeable, par rapport à d'autres pays d'Amérique latine, vers des zones plus développées, associées à l'infrastructure sociale productive. Bien que peu attirant pour l'immigration, le pays a reçu des populations de pays voisins chassées par les conflits armés qui ont sévi dans la région centraméricaine. En 1998, l'ouragan Mitch a gravement compromis l'infrastructure et l'économie, ce qui a déclenché la sortie massive d'une partie de la population à l'étranger, phénomène qui, bien que déjà observé au préalable, s'est accéléré en raison de l'accès accru à l'information qui a permis à la société de recevoir des messages favorables à l'immigration comme moyen de promotion sociale plus rapide. De nos jours, l'étude de la migration est d'autant plus importante qu'elle n'inclut pas seulement les mouvements internes mais aussi la mobilité transfrontalière de la main-d'œuvre, la mobilité quotidienne et les déplacements à l'étranger. La réalisation du recensement national de la série 2010 est donc une nécessité urgente pour accroître l'expérience acquise dans la mesure censitaire de la population, en particulier de la migration.

## I. Introducción

La información generada en los censos de población y vivienda de la región de América Latina y el Caribe constituye la fuente más importante para la planificación local, regional y nacional. Por esta razón, al llevar a cabo esta operación estadística, que es la de mayor envergadura en cada país, recoger información de buena calidad debe ser el énfasis primordial de los organismos nacionales de estadística. En ocasiones, algunos países han tenido inconvenientes políticos que dificultaron la generación de la información, su calidad y su empleo con fines de planificación. Sin embargo, las instituciones gubernamentales han adquirido experiencia en la recolección de la información, que se ha traducido en censos de mejor calidad a través del tiempo.

El censo de población constituye la fuente más importante de información sobre la migración por ser una operación universal que comprende a todas las personas y al conjunto de las unidades administrativas del país y además incluye generalmente un módulo específico de la variable que, al relacionarse con otras preguntas censales de carácter socioeconómico, nos ilustra sobre los factores asociados con este fenómeno. Aunque existen otras fuentes de datos que pueden emplearse para el estudio de la migración, como las estadísticas vitales, los registros de entradas y salidas migratorias, los registros electorales y las encuestas generales, en el caso hondureño, estas fuentes tienen limitaciones y no superan la riqueza de información que tiene el censo.

En el presente trabajo, se relata la experiencia de Honduras en cuanto a la medición, el estudio y el uso de la información censal en el campo de la migración<sup>2</sup>. Esta experiencia involucra no solo a las instituciones gubernamentales generadoras de la información, sino también a otras instituciones académicas e incluso no gubernamentales que, con la información recogida, han realizado una serie de estudios sobre la migración interna e internacional que han conducido a lograr un mejor conocimiento de los patrones migratorios en el país. Sin embargo, la producción del conocimiento científico del tema en el país no ha sido exhaustiva, ya que los trabajos son eminentemente descriptivos y todavía podría realizarse una amplia gama de estudios con la información disponible. Sumada a estas acciones, la información obtenida por el Centro Latinoamericano y Caribeño de Demografía (CELADE) – División de Población de la CEPAL utilizando la base de datos de Migración Interna en América Latina y el Caribe (MIALC) brinda nuevas posibilidades de estudio de la migración interna, que poco se ha explotado y analizado en el

<sup>2</sup> La República de Honduras está situada en Centroamérica. Posee costas sobre el océano Atlántico en el Norte y sobre el océano Pacífico en el Sur. Tiene límites terrestres con Guatemala, El Salvador y Nicaragua. Su extensión territorial es de 112.492 kilómetros cuadrados.



país. Asimismo, se exploran otras fuentes de datos no censales y el uso de la información sobre migración en algunas instituciones gubernamentales y en los planes de desarrollo. También se indaga acerca de la puesta en marcha del próximo censo de población y vivienda del país en la ronda de 2010.

El panorama migratorio en Honduras muestra un país de territorio pequeño, con una población con poca movilidad interna (en relación con los demás países de América Latina), aunque no despreciable, y que está dirigida a zonas de mayor desarrollo relativo; el nivel de pobreza es elevado y estructuralmente ha existido siempre. Además, la ruralidad es alta: solo la mitad de la población se ubica en áreas urbanas, y la economía agraria comenzó a insertarse en la economía de mercado tardíamente, después de los años noventa. Aunque el país no ha sido muy atractivo para inmigrar desde el exterior, sí recibió inmigración de los países limítrofes asociada a la búsqueda de tierras agrícolas y de refugio ante los conflictos bélicos desatados en la región en las décadas de 1970 y 1980. En 1998, se desata el huracán Mitch, que devasta el territorio hondureño y la infraestructura, destruye la economía y desencadena un flujo masivo de población hacia el exterior. Si bien la emigración existía en menor grado, se aceleró con el mayor acceso a la información de la sociedad en general, que recibe mensajes alentando la emigración en procura de lograr un rápido ascenso social<sup>3</sup>. Hoy más que nunca, el estudio de la migración cobra importancia, ya que ahora no solo incluye los movimientos internos, sino también la movilidad laboral fronteriza, la movilidad cotidiana y los desplazamientos al exterior.

## II. Marco de referencia conceptual

Según el diccionario plurilingüe de población de la Unión Internacional para el Estudio Científico de la Población (UIECP), la migración se define como el “desplazamiento, con traslado de residencia de los individuos, desde un lugar de origen a un lugar de destino o lugar de llegada y que implica atravesar los límites de una división geográfica”.

Entre los enfoques teóricos predominantes en materia de migración, se destaca el neoclásico, que incluye una combinación de factores de atracción en la sociedad de destino y agentes de expulsión en el país o región de origen. Entre los agentes de expulsión, se incluyen el crecimiento demográfico, el bajo nivel de vida, la falta de oportunidades económicas y la represión política. Los factores de atracción comprenden la demanda de mano de obra, la

<sup>3</sup> Además del huracán, hubo otros factores como sequías y caídas en el precio del café después del año 2000.

disponibilidad de tierras, las oportunidades económicas y las libertades políticas. Una explicación alternativa de la migración se originó a partir de la teoría política marxista y la teoría del sistema mundial en la década de 1970. En esas teorías, se hace énfasis en la distribución desigual del poder económico y político en la economía mundial, y se concibe la migración como un mecanismo para movilizar mano de obra barata a cambio de capital, lo que contribuiría a incrementar las diferencias entre ricos y pobres. Las críticas a ambos enfoques apuntan a buscar un marco conceptual que explique la diversidad y complejidad de la migración de manera interdisciplinaria y vincule los elementos macro y microestructurales (Martínez, 2008).

La investigación de las migraciones desde diferentes disciplinas se ha basado en la exploración de distintas perspectivas de estudio que han contribuido a aumentar su conocimiento. Desde el punto de vista de la demografía, la migración no solo es considerada un componente esencial del cambio de la población o una fuerza que modela la redistribución espacial de la población, cuando es interna; la preocupación de los demógrafos se enfoca en el concepto y la medición de la variable demográfica que, sumada a la experiencia acumulada en la recolección de la información referente a la migración, permite analizar las potencialidades, ventajas y limitaciones de los procedimientos y las preguntas utilizadas para identificar a los migrantes y capturar los flujos (Rodríguez, 2004). Es en este punto donde el estudio de la migración desde la demografía genera información que, rescatada de manera científica, produce mejores interpretaciones del fenómeno demográfico, que son más integrales cuando se agrupan equipos interdisciplinarios y transdisciplinarios para abordar estudios a nivel nacional, regional o local utilizando las perspectivas macro, meso y microsocioal.

Para elaborar el estudio de la migración, principalmente la internacional, se necesita explorar nuevas fuentes y métodos, e incluso perfeccionarlos, ya que generalmente se utiliza información recabada en el país de origen sobre personas que salieron de los hogares mucho tiempo atrás. Aun así, es posible construir mediciones, flujos, características individuales y de grupo e incluso verificar cómo influye la variable en las familias de origen, tanto en sus características como grupo como en la estructura demográfica, la educación, la salud, la fuerza de trabajo, las estructuras familiares y los ingresos.

En América Latina, la migración interna hasta fines de la década de 1970 había sido objeto de investigaciones, principalmente en cuanto a los movimientos del campo a la ciudad, la polarización de enfoques sobre la migración, los patrones migratorios de selectividad femenina y juvenil, y las desventajas en materia educativa y laboral. En las década de 1980 y 1990, algunos cambios estructurales (urbanización, descentralización y recuperación de áreas deprimidas) modificaron el patrón migratorio y lo convirtieron en

predominantemente urbano-urbano, de mayor escolaridad y más diversificado. Mediante el procesamiento de datos de los censos de los países de la región, el CELADE–División de Población de la CEPAL, descubre, entre otros hechos, las intensidades migratorias heterogéneas entre países; las disparidades entre acervos de migrantes, que sugieren una selectividad migratoria femenina y, en la migración reciente, una novedosa selectividad masculina; la selectividad etaria de los jóvenes; el predominio de la migración en áreas urbanas; el mayor nivel educativo de los migrantes con respecto a los nativos; la mayor probabilidad de migrar de personas con un nivel educativo más alto; las vicisitudes de la inserción de los migrantes; la subrepresentación de los migrantes en el sector informal; la identificación y cuantificación de tipos seleccionados de migrantes; los mayores ingresos de los migrantes respecto a los no migrantes. Además, el CELADE llegó a las siguientes conclusiones: i) las áreas metropolitanas se consolidan como zonas de emigración neta; ii) la migración intrametropolitana cobra una relevancia creciente, y iii) la migración tiende a acentuar las disparidades territoriales en vez de disminuirlas (Rodríguez, 2004).

La región latinoamericana siempre ha estado ligada a la migración internacional: desde la época colonial hasta mediados del siglo XX recibió grandes contingentes de Europa, África (que llegaron forzosamente como esclavos), Asia y Medio Oriente. A partir de la década de 1950, la orientación de la región cambia radicalmente y se convierte en emigratoria. Veintiséis millones de latinoamericanos emigraron en 2005, lo que representa el 13% de los migrantes de todo el mundo. La mayoría de los emigrantes proceden de México, y, en menor medida, del Caribe, Colombia, Cuba y El Salvador. El principal destino son los Estados Unidos de América y, en menor grado, otros destinos como Europa. Existe una participación creciente de mujeres emigrantes, una pérdida de capital humano calificado y un flujo de remesas significativo en varios países. El fenómeno migratorio es el resultado de la combinación de factores y variables de naturaleza económica, política, histórica y demográfica, entre otros (Martínez, 2008).

### III. Fuentes de datos censales sobre migración

**H**onduras es un país con tradición en la recolección de información demográfica (19 censos y recuentos censales en el período 1791-2001). La recolección de información demográfica comienza en la época de la colonia, cuando, debido a los intereses de los conquistadores, los registros con fines tributarios se convierten en las primeras fuentes de información. Luego es la iglesia católica la que realiza las labores de recolección de información de los

poblados en su jurisdicción. El primer recuento censal fue llevado a cabo por el obispo de Comayagua en 1791. En la elaboración de los censos de población del siglo XIX, también participaron activamente miembros de la iglesia.

En el período posterior a la independencia, se realizaron algunos censos y recuentos estadísticos de personas. Durante ese lapso de reorganización gubernamental, se perciben claras deficiencias en la calidad y la periodicidad de la recolección censal. En la etapa de la reforma liberal, se registra un mejoramiento en la recolección de información demográfica, no solo por la creación de una institución generadora de estadísticas, sino también por la producción de censos y estadísticas de mejor calidad (1887-1895), como el primer anuario estadístico de Honduras, en 1889.

A comienzos del siglo XX no hubo grandes avances en la captación de estadísticas demográficas, sino que, por el contrario, se realizaron recuentos censales de dudosa calidad. La regularización de la recolección de información de las personas en períodos quinquenales se realiza entre 1930 y 1950. A partir de ese último año, los períodos intercensales se ampliaron a 10, 11, 13 o 14 años.

La mayoría de los censos hondureños han sido de facto<sup>4</sup>; los últimos tres censos (1974, 1988 y 2001) se han desarrollado en la modalidad de jure o de derecho<sup>5</sup> y en el último se utilizó el concepto de hogar o unidad doméstica como unidad de empadronamiento, que se acerca más a la realidad en la determinación de hogares dentro de las viviendas (véase el cuadro 1).

El contenido de los últimos censos de población ha sido similar, con algunas pequeñas variantes. Entre los temas investigados, se han incluido las características de las viviendas, los materiales de construcción, el acceso a servicios públicos (agua, luz y sistemas cloacales), las condiciones de tenencia del inmueble, el combustible para cocinar y la posesión de equipos. En cuanto a las personas, se indagan características como sexo, edad, estado civil, relación con el jefe de familia, etnia, características migratorias, educativas, económicas y de fecundidad. Mediante el censo de población y vivienda de 2001, se recogió información novedosa de hogares con personas discapacitadas, emigración internacional e información de muertes maternas de mujeres en edad reproductiva.

<sup>4</sup> En el censo de facto o de hecho, se empadrona a las personas en el lugar en que se hallan presentes en el momento del censo; el período de referencia suele extenderse a toda la noche del censo, a fin de hacer el recuento en el lugar donde los censados pasen la mayor parte de la noche.

<sup>5</sup> En el censo de jure o de derecho, se hace el recuento de las personas que residen habitualmente en determinada vivienda u hogar, estén o no presentes.

Cuadro 1  
**HONDURAS: CENSOS DE POBLACIÓN POR AÑO, FECHA  
 Y TIPO DE ENUMERACIÓN, 1791-2001**

| Año del censo de población | Fecha censal    | Tipo de enumeración |
|----------------------------|-----------------|---------------------|
| 1791                       | -               | -                   |
| 1801                       | -               | -                   |
| 1881                       | -               | De facto            |
| 1887                       | 15 de junio     | De facto            |
| 1895                       | diciembre       | De facto            |
| 1901                       | -               | De facto            |
| 1905                       | 31 de diciembre | De facto            |
| 1910                       | 18 de diciembre | De facto            |
| 1916                       | 17 de diciembre | De facto            |
| 1926                       | 26 de diciembre | De facto            |
| 1930                       | 29 de junio     | De facto            |
| 1935                       | 30 de junio     | De facto            |
| 1940                       | 30 de junio     | De facto            |
| 1945                       | 24 de junio     | De facto            |
| 1950                       | 18 de junio     | De facto            |
| 1961                       | 17 de mayo      | De facto            |
| 1974                       | 6 de marzo      | De jure             |
| 1988                       | 29 de mayo      | De jure             |
| 2001                       | 28 de julio     | De jure             |

**Fuente:** Elaboración propia sobre la base de información de los censos de población de Honduras, Dirección General de Estadística y Censos (DGEC) e Instituto Nacional de Estadística (INE).

## IV. Preguntas sobre migración empleadas en los censos

Las preguntas específicas de migración utilizadas en los censos de población hondureños han sido: lugar de residencia actual<sup>6</sup>, lugar de nacimiento y lugar de residencia cinco años antes del censo.

A partir del censo de 1926, se registró sistemáticamente el lugar de nacimiento, lo que permite contabilizar a la población nacida en el exterior. En relación a la migración interna, es a partir del censo de 1950 cuando comenzaron a realizarse tabulaciones según departamento de nacimiento. A partir del censo de 1974, se recogió la información sobre el lugar de nacimiento a nivel de municipio, que se incluyó en los censos posteriores.

<sup>6</sup> El lugar de residencia actual es un atributo más que una pregunta. Si el censo es de derecho, coincide con el lugar de empadronamiento, dado que las personas son empadronadas donde residen habitualmente. Si el censo es de hecho, se capta el lugar de residencia habitual mediante una pregunta específica.

Desde 1974, se incorporó en los censos de población la pregunta sobre el lugar de residencia cinco años antes del censo a nivel de departamento y municipio; en el censo de 2001, se agregó el nivel jerárquico geográfico de caserío, aldea o ciudad como un solo nivel desagregado (es decir, a nivel de división administrativa menor (DAME), se unió la categoría de aldea o ciudad, que es una escala geográfica de jerarquía superior, a la de caserío, que es una escala geográfica inferior), con la intención de medir los desplazamientos rurales a zonas urbanas, pero los resultados de esta incorporación indican que no funcionó correctamente debido a la poca capacitación censal, errores de codificación y también a un diseño inadecuado de la pregunta (véase el cuadro 2).

Cuadro 2  
HONDURAS: PREGUNTAS SOBRE MIGRACIÓN Y NIVEL GEOGRÁFICO  
EN LOS CENSOS DE POBLACIÓN, 1950-2001

| Preguntas                            | Censo 1950                               | Censo 1961                    | Censo 1974  | Censo 1988   | Censo 2001   |
|--------------------------------------|--|-------------------------------|---|--|--|
| Lugar de residencia habitual         | - Departamento<br>- Municipio<br>- Aldea | - Departamento<br>- Municipio | - Departamento<br>- Municipio<br>- Aldea<br>- Lugar poblado | - Departamento<br>- Municipio<br>- Aldea<br>- Ciudad o caserío<br>- Barrio o colonia | - Departamento<br>- Municipio<br>- Aldea<br>- Ciudad o caserío<br>- Barrio o colonia |
| Lugar de nacimiento                  | - País<br>- Departamento                 | - País<br>- Departamento      | - País<br>- Departamento<br>- Municipio                     | - País y año de llegada<br>- Departamento<br>- Municipio                             | - País y año de llegada<br>- Departamento<br>- Municipio                             |
| Lugar de residencia cinco años antes |  |                               | - País<br>- Departamento<br>- Municipio                     | - País<br>- Departamento<br>- Municipio  | - País<br>- Departamento<br>- Municipio<br>- Caserío, Aldea o ciudad                 |

**Fuente:** Elaboración propia sobre la base de información de la Dirección General de Estadística y Censos (DGEC), Instituto Nacional de Estadística (INE) y del Censo Nacional de Población y Vivienda de Honduras, 1950-2001.

En el censo de población del 2001, se introdujo una sección nueva en el módulo de hogar, que indagaba la ocurrencia de la emigración internacional en el hogar y el número de emigrantes por sexo. Este cambio fue provocado por el éxodo de hondureños al exterior que ocurrió después del paso del huracán Mitch, que fue usado como referencia temporal en la medición<sup>7</sup>.

<sup>7</sup> Sección E. Migración Internacional. Pregunta 1. Después del huracán Mitch (octubre 1998), ¿alguna persona de este hogar se ha ido a vivir a otro país? Sí/ No. Pregunta 2. De esas personas que se fueron después del Mitch, ¿cuántas viven actualmente en: a) Estados Unidos; b) Canadá; c) México; d) Centroamérica, e) Otros países?

## V. Calidad de la información censal sobre migración

La cobertura y el contenido de los censos han sido estudiados por investigadores nacionales e internacionales, principalmente pertenecientes a instituciones de formación profesional. Los investigadores han centrado sus tareas en la medición de los indicadores de errores de cobertura (porcentaje de la población o grupos poblacionales determinados que no se computaron) y errores de contenido (calidad de la información recogida), principalmente en cuanto a la mala declaración de la edad, la edad ignorada y la omisión diferencial.

En los errores de cobertura, la principal estimación ha sido la omisión censal, que en ocasiones ha sido alta, pero pocas veces reconocida por las autoridades censales. En los últimos cuatro censos, el panorama es el siguiente: en el censo de 1961, el estudio posterior a la enumeración determinó una subenumeración promedio del 9,5% en vivienda y del 8,9% en personas (se optó por una corrección del 5,6%). En 1974 no se realizó ninguna encuesta especial para evaluar la cobertura censal, sin embargo los niveles de subenumeración se estiman en un 10,4%. En el censo de 1988, el porcentaje oficial de omisión fue del 4,57%, que corresponde a los valores mínimos, pero las correcciones máximas informadas en el estudio de omisión llegan al 7,2%. Para evaluar el censo del 2001, se llevó a cabo una encuesta posterior que reveló errores de cobertura superiores a un dígito, que pusieron en tela de juicio la encuesta, ya que la estimación preliminar de la población hondureña superaba con creces todas las proyecciones de población del país. Por tal razón, se realizó otra estimación de omisión censal basada en métodos alternativos. Finalmente, la institución rectora de la estadística nacional registró en los informes del censo de población y vivienda una tasa de omisión del 7,54%.

En relación con los errores de contenido del censo 2001, la variable de sexo fue la que registró menos inconsistencias, mientras que los errores de las variables de edad, asistencia escolar y relación de parentesco duplicaron o triplicaron esa estimación. Las preguntas de migración no fueron incluidas en el estudio posterior para evaluar los errores de contenido. En cuanto al módulo sobre lugar de nacimiento, en la categoría “departamento” hay menos de un 1% de ignorados; en “municipio”, un 1,4%; en la categoría “fuera del país” hay un 1,6% sin información; y en la categoría “año de llegada” de los nacidos fuera del país, el porcentaje de ignorados asciende al 26%. En la pregunta de residencia cinco años antes del censo, el porcentaje de ignorados en “departamento” es del 0,08%, en “municipio”, del 0,4% y en “residencia fuera del país”, del 3,18% del total de residentes fuera del país. Las imputaciones en la pregunta sobre lugar de nacimiento ascienden a un 5,7% del total de

respuestas. En la pregunta sobre residencia cinco años antes, las imputaciones alcanzaron un 2,7% del total de respuestas.

## VI. Estimaciones y patrones sobre migración en los censos

### A. Cuantía y evolución de la migración interna

A partir de la información obtenida en los últimos cuatro censos de población, se han construido matrices de migración interna acumulada y reciente, que al menos han mostrado los patrones generales de la migración a nivel de la división administrativa mayor (DAM), que en Honduras es el departamento<sup>8</sup>. Asimismo, se realizaron una serie de investigaciones en instituciones académicas y gubernamentales de carácter público en las que se ha hecho una descripción minuciosa de los movimientos migratorios a nivel de DAM y, con la información del último censo, también se ha comenzado a investigar la migración a nivel de DAME (municipio).

Entre estos trabajos, cabe destacar el de Molina (1975), que realizó una investigación sistemática sobre migración interna durante las décadas de 1950 y 1961. Años después, la investigación se amplió en otro estudio de migraciones internas en el que se aplicaron tres criterios de medición: la medición directa a través de la información censal, el crecimiento relativo intercensal y las relaciones de supervivencia. En esta investigación, los departamentos se clasifican según las categorías de atracción, expulsión y equilibrio (Molina, 1978). En los años ochenta, se elaboraron dos trabajos relevantes: uno en el que se explica el modo en que se produjeron las migraciones internas a las zonas de cultivo en la época del enclave bananero y posteriormente, debido a la huelga bananera y el huracán Fifi, a las zonas urbanas (Gómez, 1980); y otro en el que se analizan las relaciones entre la distribución de la población y las políticas de población y desarrollo en Honduras durante los años 1876-1980. En este trabajo, se identifican dos opciones de desarrollo: el enclave y una forma más integrada de desarrollo, argumentando que es el tipo de

<sup>8</sup> La migración reciente se relaciona con un plazo fijo y relativamente cercano al censo, generalmente de cinco años, que permite hacer estimaciones de tasas e índices migratorios por su cercanía temporal al movimiento. La migración acumulada, absoluta o de toda la vida no capta la migración de retorno y no tiene un período de referencia definido, por lo que se desconoce el momento en que ocurrió la migración, ya que se agrupan movimientos ocurridos en diferentes momentos, con lo que no es posible determinar la población expuesta al riesgo ni calcular tasas e índices. Esto conduce a generar percepciones y conclusiones erróneas sobre los patrones migratorios en cuanto a las causas de los movimientos en el pasado con respecto al presente.



desarrollo el que condiciona el ritmo de redistribución de la población, aunque la intervención del gobierno puede modificar esta relación (Del Cid, 1989). En la década de 1990, se realizan dos estudios de migración internacional. El primero recoge los datos disponibles de inmigrantes internacionales partiendo de los datos censales de todos los censos hondureños (Flores, 1990); el segundo explora la emigración de los hondureños al exterior empleando mediciones realizadas con métodos directos e indirectos en la década de 1980, siendo este uno de los primeros trabajos de sensibilización de los flujos al exterior (Bidegain, 1990). En cuanto a la migración interna, se realizaron trabajos que analizan los movimientos migratorios de toda la vida a nivel departamental con las matrices censales de 1961, 1974 y 1988, ratificando las zonas de tracción y de expulsión (Rodríguez, 1991a) y otro en donde se analizan los movimientos internos recientes de los censos de 1961, 1974 y 1988 a nivel departamental (Rodríguez, 1991b). También hay un completo trabajo metodológico que, además de explorar todas las fuentes demográficas relativas a la medición de la migración, ejemplifica con los resultados de los censos y las encuestas de hogares del país (Maguid, 1992). Otro estudio interesante es el de Polanco (1992), que emplea técnicas especiales como eslabón principal y descubre que los flujos migratorios interdepartamentales en el período 1988-1983 forman dos subsistemas interconectados, uno para Cortés y otro para Francisco Morazán, alrededor de los cuales gravitan nueve y siete departamentos, respectivamente. En la presente década, cabe destacar los siguientes trabajos: un estudio elaborado con datos de las encuestas de hogares de 1999 y que replica los niveles, tendencias y características de los migrantes internos (Flores, 2001); otro que se enfoca en determinar los flujos migratorios internos a la ciudad capital del país con los datos censales de 1988 (Flores, 2002); un estudio descriptivo de las magnitudes y flujos migratorios a nivel de DAME con datos censales de 1988 y 2001, que explora más detenidamente los movimientos migratorios internos en el país a un nivel de desagregación más bajo (Flores, 2005), y otro que estima los movimientos entre el campo y la ciudad y sus combinaciones posibles a través de métodos parcialmente directos e indirectos (Flores, 2006). También se destaca un estudio de migración interna a nivel de DAME realizado por el gobierno, que incluye estimaciones de patrones migratorios y de migración rural-urbana y características de los migrantes internos, utilizando los datos censales de 1988 y 2001, la encuesta de condiciones de vida de 2004 y las encuestas de hogares de 2003 y 2005 (Meza, 2006).

De las matrices censales se han hecho estimaciones de migración interna a nivel de DAM y se ha encontrado que la proporción de migrantes internos absolutos residentes en un departamento diferente al de su nacimiento fue en continuo aumento entre 1950 y 1974, y desde ese año, comenzó a descender. En 2001 se estima que esta proporción alcanzó el 17,2% (véase el cuadro 3).

Cuadro 3  
**HONDURAS: CUANTÍA Y MAGNITUD RELATIVA DE LA  
 MIGRACIÓN ABSOLUTA ENTRE LA DIVISIÓN ADMINISTRATIVA  
 MENOR Y LA DIVISIÓN ADMINISTRATIVA MAYOR,  
 SEGÚN CENSOS DE POBLACIÓN**

| Año censal        | Número de migrantes absolutos entre DAM <sup>a</sup> | Población censal relevante | Proporción de migrantes internos absolutos entre DAM <sup>a</sup> (por 100) |
|-------------------|--|----------------------------|---|
| 1950              | 112 840  | 1 335 741                  | 8,45  |
| 1961              | 277 574  | 1 833 561                  | 15,14   |
| 1974 <sup>c</sup> | 513 513  | 2 656 948                  | 19,33   |
| 1988              | 809 025  | 4 140 511                  | 19,54   |
| 2001              | 1 040 883  | 6 053 955                  | 17,20   |

| Año censal        | Número de migrantes absolutos entre DAME <sup>b</sup> | Población censal relevante | Proporción de migrantes internos absolutos entre DAME <sup>b</sup> (por 100) |
|-------------------|---|----------------------------|--|
| 1950 <sup>d</sup> |   |                            |  |
| 1961 <sup>d</sup> |   |                            |  |
| 1974 <sup>e</sup> |   |                            |  |
| 1988              | 1 130 464   | 4 112 367                  | 27,49  |
| 2001              | 1 390 823   | 5 963 794                  | 23,32  |

**Fuente:** Elaboración propia sobre la base de Centro Latinoamericano y Caribeño de Demografía (CELADE) - División de Población de la CEPAL, base de datos de Migración Interna en América Latina y el Caribe (MIALC).

- <sup>a</sup> División administrativa mayor.
- <sup>b</sup> División administrativa menor.
- <sup>c</sup> En el censo de 1974, la población relevante es la total, ya que no fueron deducidos los nacidos en el exterior, que se presume alcanzaban un número significativo, por lo que en este año se registró la proporción más alta de migrantes a nivel de la división administrativa mayor.
- <sup>d</sup> No se formuló la pregunta sobre lugar de nacimiento a nivel de división administrativa menor, que en Honduras es el municipio.
- <sup>e</sup> No se conocen tabulaciones a nivel de la división administrativa menor.

A nivel de DAME, la migración interna de toda la vida ha aumentado en términos absolutos en el período 1988-2001 en más de un cuarto de millón de personas, sin embargo, en términos relativos, ha significado una reducción de un 4% (27,5% a 23,3%).

La migración interna reciente a nivel de DAM en las últimas tres décadas tiene una tendencia descendente. Lo mismo sucede con su intensidad a nivel de DAME que, aunque aumentó en términos absolutos entre las mediciones de los períodos 1983-1988 y 1996-2001 en más de 80.000 personas, en términos relativos, ha significado una reducción del 1,5% (del 13,7% al 12,1%) (véase el cuadro 4).

Cuadro 4

**HONDURAS: CUANTÍA Y MAGNITUD RELATIVA DE LA MIGRACIÓN RECIENTE ENTRE LA DIVISIÓN ADMINISTRATIVA MAYOR Y LA DIVISIÓN ADMINISTRATIVA MENOR, SEGÚN CENSOS DE POBLACIÓN<sup>a</sup>**

| Año censal | Número de migrantes recientes entre DAM <sup>b</sup> | Población censal relevante | Proporción de migrantes internos recientes entre DAM <sup>b</sup> (por 100) | Tasa media anual de migración entre DAM <sup>b</sup> (por 1 000) |
|------------|--|----------------------------|---|--|
| 1974       | 164 625  | 2 068 102                  | 7,96  | 15,9   |
| 1988       | 167 530  | 3 404 003                  | 4,92  | 9,8  |
| 2001       | 219 650  | 5 184 982                  | 4,24  | 8,5  |

| Año censal        | Número de migrantes recientes entre DAME <sup>c</sup> | Población censal relevante <sup>c</sup> | Proporción de migrantes internos recientes entre DAME <sup>c</sup> (por 100) | Tasa media anual de migración entre DAME <sup>c</sup> (por 1 000) |
|-------------------|---|---|--|---|
| 1974 <sup>d</sup> |   |   |  |   |
| 1988              | 232 572   | 3 397 022                               | 6,85   | 13,7  |
| 2001              | 312 622   | 5 166 813                               | 6,05   | 12,1  |

**Fuente:** Elaboración propia, sobre la base de Centro Latinoamericano y Caribeño de Demografía (CELADE) - División de Población de la CEPAL, base de datos de Migración Interna en América Latina y el Caribe (MIALC).

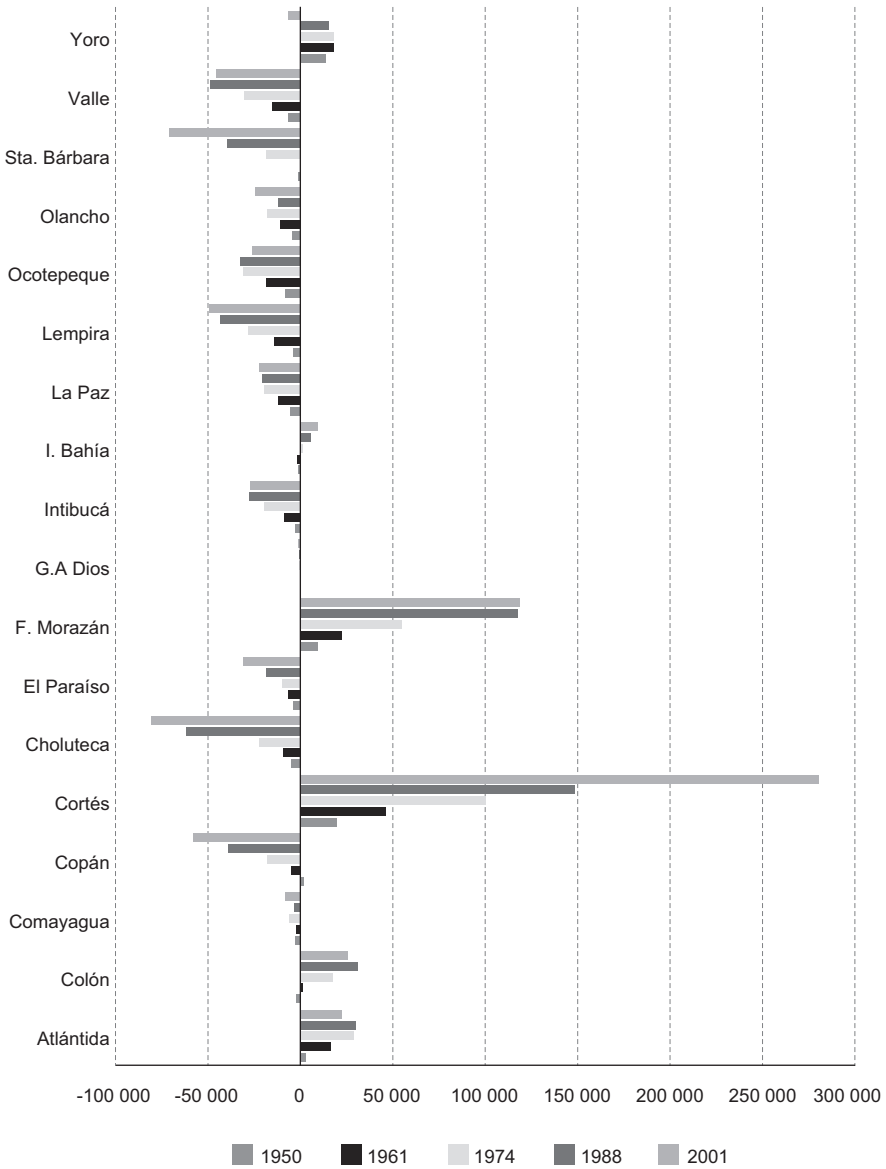
- <sup>a</sup> En los censos de 1950 y 1961 no se incluyó la pregunta sobre lugar de residencia cinco años antes.
- <sup>b</sup> División administrativa mayor.
- <sup>c</sup> División administrativa menor.
- <sup>d</sup> No se conocen tabulaciones a nivel de la división administrativa menor.

## B. Saldos de la migración interna

El proceso migratorio está asociado a la estructuración de la infraestructura socioproductiva del país, en la que han influido fenómenos como la ampliación de la frontera agrícola, la ampliación de la red vial, la conformación de ciudades intermedias y el fortalecimiento de una urbanización bipolar (Tegucigalpa y San Pedro Sula) para tener un patrón migratorio hacia el corredor central y una primacía de la zona norte.

En los últimas cinco décadas, según el análisis de las matrices de migración de toda la vida a nivel de DAM, los departamentos de Cortés, Francisco Morazán, Colón, Atlántida e Islas de la Bahía generalmente han presentado un saldo migratorio positivo, con una alta concentración en los dos primeros (donde se ubican las ciudades de San Pedro Sula y Tegucigalpa, capital industrial y sede del gobierno, respectivamente), mientras que el resto presenta saldos negativos, siendo más notoria esta característica en Choluteca, Santa Bárbara, Copán, Lempira y Valle (véase el gráfico 1).

Gráfico 1  
**HONDURAS: SALDOS MIGRATORIOS DE TODA LA VIDA A NIVEL DE LA DIVISIÓN ADMINISTRATIVA MAYOR, 1950 -2001**  
*(En miles de personas)*



Fuente: Elaboración propia sobre la base de datos censales de Honduras, 1950-2001.

La migración interna reciente a nivel de DAM muestra también una tendencia a la concentración, siendo Cortés y Francisco Morazán los departamentos que recibieron la mayoría de los desplazamientos recientes. En el primero, la atracción es mucho mayor debido a las perspectivas de trabajo que genera la zona metropolitana del Valle de Sula (véase el gráfico 2).

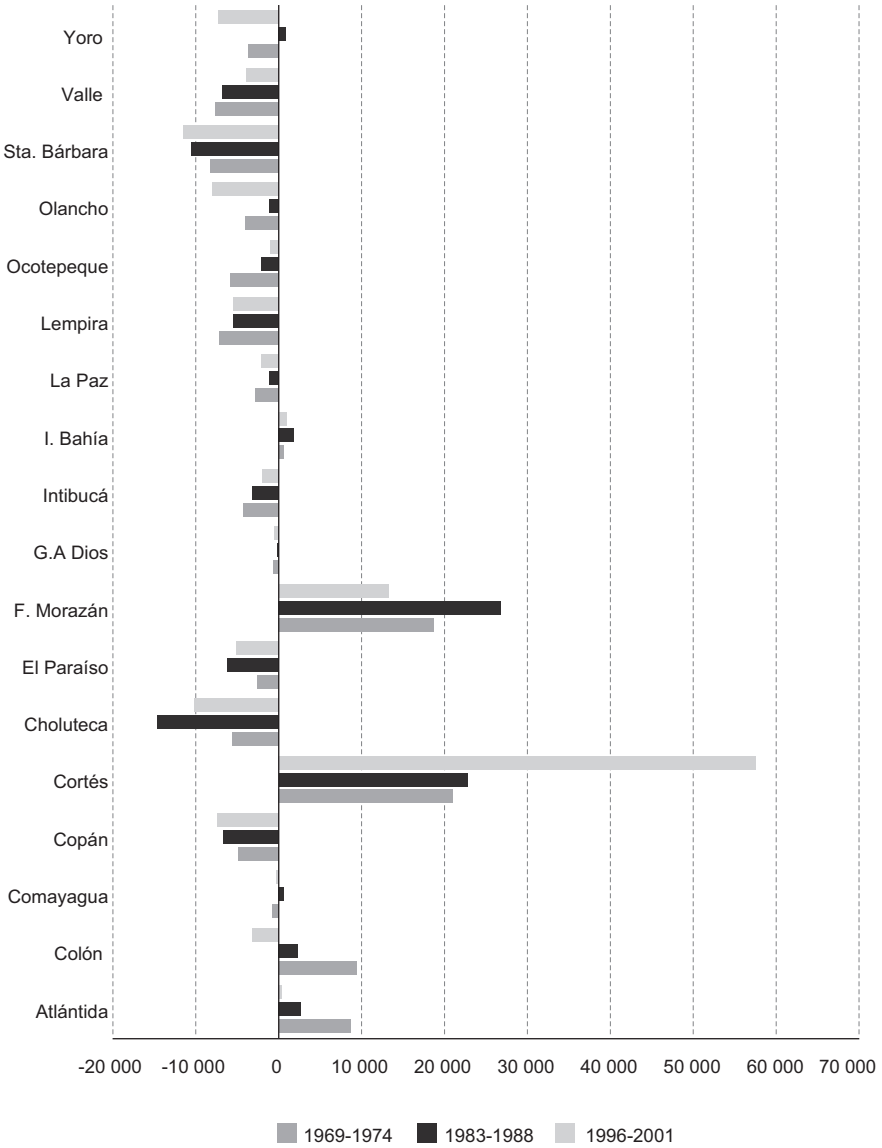
Al construir la matriz de migración a nivel de DAME del censo del 2001, se observa que los municipios con mayor número de emigrantes internos de toda la vida son San Pedro Sula y Tegucigalpa, con el 11% del total de emigrantes, que albergan a las dos ciudades principales del país. También son los más atractivos (atraen al 28% de los inmigrantes del país).

Los municipios con mayores saldos migratorios positivos de toda la vida son los que albergan las dos grandes ciudades del país (Tegucigalpa y San Pedro Sula), los municipios de la industria maquiladora (Choloma, Villanueva, Puerto Cortés, El Progreso), las ciudades intermedias y algunos municipios de frontera agrícola o cercanos a ella (Patuca, Trojes, Tocoa, Bonito Oriental, Catacamas), y otros vinculados a la industria turística, como Roatán. Los municipios con mayor saldo migratorio negativo son aquellos donde la emigración es mayor que la inmigración y comprenden principalmente los de la zona occidental del país (Santa Bárbara, Santa Rosa de Copán, Ocotepeque, San José de Colinas) y del litoral norte (Tela, Yoro, Olanchito). En general, el destino de los emigrantes es San Pedro Sula. En otros municipios del área sur, oriente y oeste, la población emigra a Tegucigalpa.

Los municipios con mayor saldo migratorio positivo reciente fueron Villanueva y Choloma, que superaron en primacía a Tegucigalpa y San Pedro Sula y se convirtieron en lugares altamente atractivos por la creciente generación de empleo en maquilas. Los de mayor saldo migratorio negativo reciente cuentan con una mayor diversificación, con excepción de Tela en el norte y Pespire, El Triunfo, Langue y Concepción de María en el sur del país, que tienen una larga tradición de pérdida de población por la emigración. El municipio de Villanueva tiene la tasa de migración neta reciente más elevada del país; la población se incrementó en 48 personas por mil por efecto de la migración en la última estimación censal de la migración reciente, debido al impulso de la industria maquiladora, entre otras.

En términos absolutos y relativos, han aumentado en las dos últimas operaciones censales (1988 y 2001) los municipios con saldo migratorio negativo en todo el país, tanto en la migración de toda la vida, como en la reciente. A su vez, el grado de urbanización y el saldo migratorio están asociados: los municipios con menor grado de urbanización tienen generalmente saldos migratorios negativos y los de mayor grado de urbanización, saldos migratorios positivos. Otra relación encontrada en el fenómeno migratorio es que a menor grado de pobreza, los municipios generalmente tienen saldos migratorios

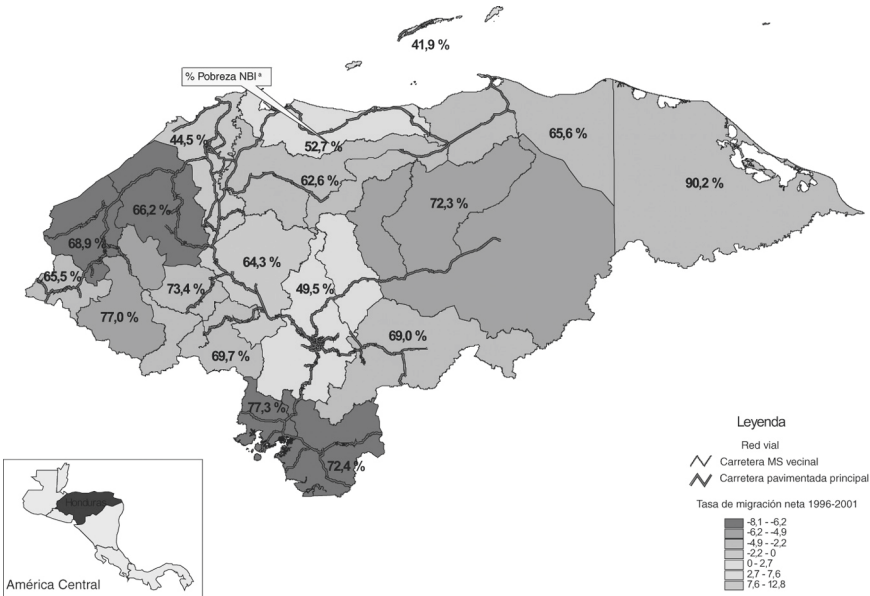
Gráfico 2  
**HONDURAS: SALDOS MIGRATORIOS RECIENTES A NIVEL DE LA DIVISIÓN ADMINISTRATIVA MAYOR, 1969-1974, 1983-1988, 1996-2001**



Fuente: Elaboración propia sobre la base de datos censales de Honduras, 1974-2001.

positivos y a mayor grado, los saldos migratorios son negativos (Flores, 2005). En el caso de la migración reciente, se produce el mismo fenómeno, ya sea a nivel municipal o departamental. A esta relación se suma la ubicación de las principales ciudades del país, la mejor infraestructura física tanto vial, aérea y portuaria, como institucional (gubernamental y no gubernamental) e industrial del país en los departamentos considerados atractivos para migrar, en desmedro de las unidades geográficas deprimidas consideradas de expulsión (véase el mapa 1).

Mapa 1  
**HONDURAS: TASA DE MIGRACIÓN NETA Y POBREZA POR NECESIDADES BÁSICAS INSATISFECHAS A NIVEL DE DIVISIÓN ADMINISTRATIVA MAYOR**



**Fuente:** Elaboración propia sobre la base de datos censales de Honduras, 2001.

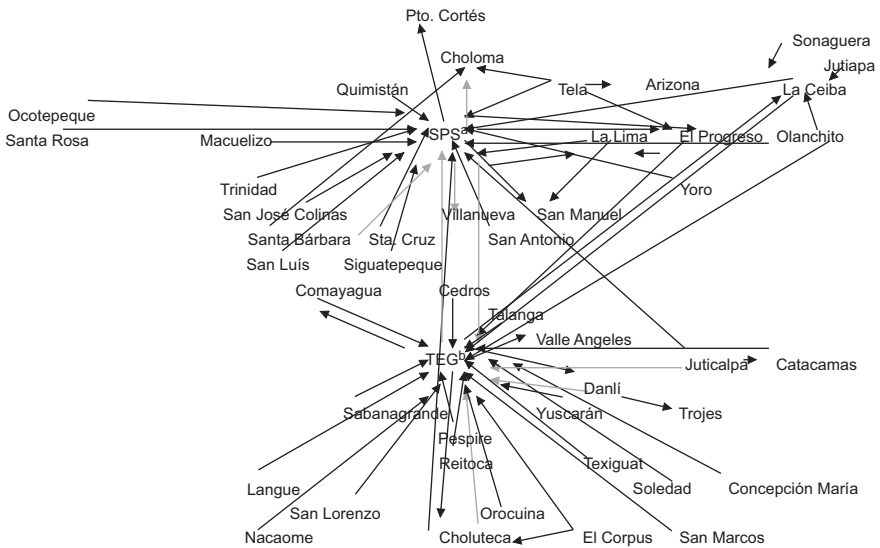
**Nota:** Los límites y nombres que figuran en este mapa no implican su apoyo o aceptación oficial por las Naciones Unidas..

<sup>a</sup> Porcentaje de pobreza por necesidades básicas insatisfechas.

### C. Flujos migratorios internos

Hasta 2001, los principales flujos migratorios de toda la vida a nivel de DAME, superiores a las 2.000 personas, tuvieron como destinos principales a Tegucigalpa, San Pedro Sula y otras ciudades intermedias como Choloma, Villanueva, La Lima, La Ceiba, El Progreso y Puerto Cortés. Específicamente, los mayores flujos se produjeron de San Pedro Sula a Choloma, de Tegucigalpa a San Pedro Sula, de Choluteca a Tegucigalpa, de San Pedro Sula a La Lima, de San Pedro Sula a Villanueva, de Danlí a Tegucigalpa, de Juticalpa a Tegucigalpa y de Santa Bárbara a San Pedro Sula (véase el diagrama 1).

Diagrama 1  
**HONDURAS: FLUJOS MIGRATORIOS DE TODA LA VIDA MAYORES A 2.000 PERSONAS, 2001**



**Fuente:** Manuel Flores Fonseca, *Migración interna intermunicipal de Honduras*, Tegucigalpa, Instituto de Investigaciones Económicas y Sociales (IIES), Universidad Nacional Autónoma de Honduras (UNAH), 2005.

<sup>a</sup> San Pedro Sula.

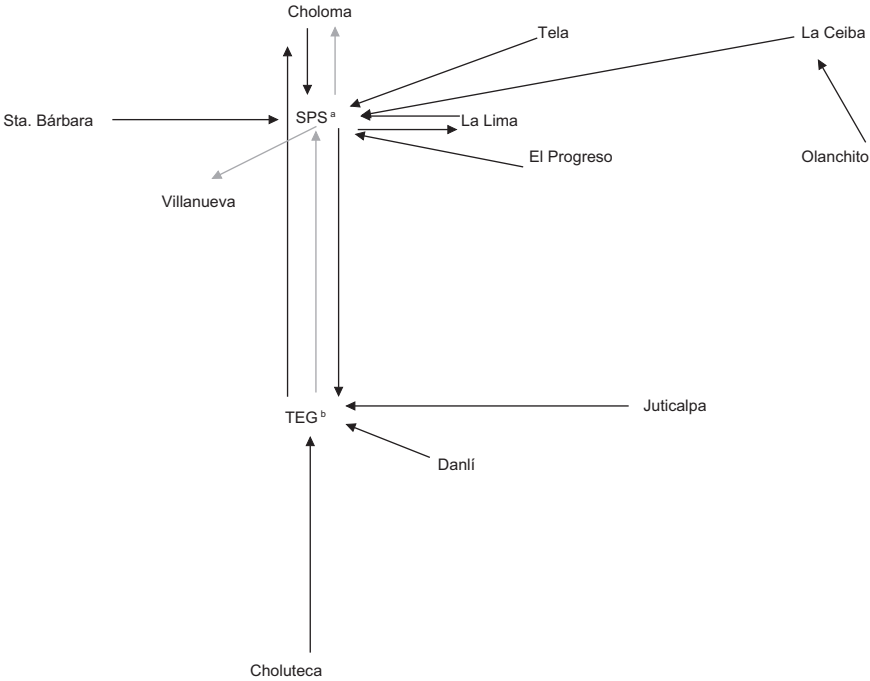
<sup>b</sup> Tegucigalpa.

En los períodos 1983-1988 y 1996-2001, los principales flujos migratorios recientes mayores de 1.000 personas se produjeron principalmente hacia Tegucigalpa, San Pedro Sula y otras ciudades intermedias como Choloma,



Villanueva, La Lima y La Ceiba. En el último período, los principales flujos migratorios recientes se produjeron de San Pedro Sula a Choloma, de San Pedro Sula a Villanueva y de Tegucigalpa a San Pedro Sula (véase el diagrama 2).

Diagrama 2  
**HONDURAS: FLUJOS MIGRATORIOS RECIENTES  
MAYORES A 1.000 PERSONAS, 1996-2001**



**Fuente:** Manuel Flores Fonseca, *Migración interna intermunicipal de Honduras*, Tegucigalpa, Instituto de Investigaciones Económicas y Sociales (IIES), Universidad Nacional Autónoma de Honduras (UNAH), 2005.

<sup>a</sup> San Pedro Sula.

<sup>b</sup> Tegucigalpa.

### D. Características de los migrantes internos

Los migrantes de toda la vida a nivel de DAM en el último censo se caracterizan por el predominio de mujeres (53%) en edad productiva y de jóvenes; los mayores volúmenes se ubican entre los 15 y 34 años, siendo el promedio de edad 33 años. La mayoría de los migrantes están casados o unidos, más de la mitad ha cursado la primaria elemental y tienen en promedio solo seis años de

estudio. La situación del empleo y el subempleo es más favorable en relación a la población total.

Entre los migrantes recientes, también predominan las mujeres en edad activa y los jóvenes de 15 a 29 años, con una tendencia a ser más jóvenes que los migrantes de toda la vida (su edad promedio es de 24 años). Aunque son mayoría los que están casados o unidos, hay un porcentaje muy elevado de solteros por su composición etaria juvenil. El promedio de años de estudio de los migrantes recientes es de seis años, similar a los de toda la vida, pero tienen tasas de analfabetismo menores y proporciones mayores de educación primaria y secundaria. En general, la situación laboral de los migrantes recientes es desfavorable con respecto a los migrantes absolutos y su tasa de participación es menor (Meza, 2006).

Las características de los migrantes recientes constituyen el acercamiento más próximo a las actuales condiciones de los migrantes en general, ya que su medición, que incluye una fecha fija anterior al censo generalmente de cinco años, permite evaluar la propensión migratoria en el ciclo de vida y calcular probabilidades de haber sido migrante en el período de referencia según variables captadas en el momento final del período. En el caso hondureño, no se conocen estudios de este tipo que permitan tener una visión más clara del fenómeno migratorio.

## **E. Migración entre el campo y la ciudad: Estimaciones de datos censales**

Dentro de la migración interna, la medición de los desplazamientos desde el área de nacimiento o de residencia cinco años antes hacia otra área de residencia actual (urbana o rural), fue siempre un tema de discusión y análisis en los medios de comunicación del país, aunque sin fundamento científico. De estos desplazamientos internos, el que más ha llamado la atención ha sido la migración rural-urbana, y hay una tendencia a atribuirle a esta todos los problemas sociales que se producen en las ciudades en relación con la deficiencia de los servicios y la infraestructura, y la falta de empleo. Sin embargo, su medición ha sido relegada por los planificadores e investigadores, que han enfocado su tarea en medir los desplazamientos internos a nivel de DAM y muy poco a nivel de DAME.

En el caso de la migración rural-urbana y sus combinaciones, solo se conocen las estimaciones directas realizadas por el CELADE–División de Población de la CEPAL en la Encuesta Demográfica Nacional de Honduras (EDENH) I de 1971-1972, la EDENH II de 1983 y las realizadas con técnicas indirectas en los períodos 1980-1990 y 1990-2000 por la misma institución regional.

Más recientemente, se estimó la migración rural-urbana y sus combinaciones de manera parcialmente directa y de manera indirecta. La primera estimación se realizó con datos del censo de 2001 clasificando los municipios como urbanos o rurales, aunque esta clasificación solo la tienen oficialmente las localidades (caseríos). La clasificación con la matriz de migración de toda la vida y la reciente se realizó asumiendo que un municipio es urbano si alberga al menos una comunidad de 2.000 o más, 5.000 o más y 10.000 o más habitantes. La estimación indirecta fue realizada mediante el método de las relaciones de sobrevivencia, para el que se requiere de datos sobre la población por edad y sexo, de las divisiones territoriales y de estimaciones de la mortalidad que se expresan a través de relaciones de sobrevivencia (Flores, 2006).

Los resultados de la estimación parcialmente directa con 2.000 y 5.000 o más habitantes indican que el mayor flujo de migración tiene origen y destino urbano (67% y 42%). En la estimación con 10.000 o más habitantes, el mayor flujo es el rural-urbano, con un 36%, y el segundo flujo es urbano-urbano, y representa el 27%.

En otro estudio reciente se hace una estimación considerando como urbanos los municipios que tienen en la cabecera municipal más de 10.000 habitantes, siendo el mayor flujo el rural-urbano, con un 35,8%, y el segundo, el flujo urbano-urbano, con un significativo 32,8% (Meza, 2006).

En el caso de la migración reciente, que sería la mejor aproximación en la medición de los flujos migratorios, porque el período de exposición a migrar y la determinación de la categoría urbano-rural corresponden a solo cinco años (1996-2001), se mantiene la tendencia de destino urbano de la migración. La tendencia de origen urbano y destino urbano en la migración reciente está más acentuada que en la migración de toda la vida y representa el mayor flujo en todas las estimaciones.

Para realizar la estimación indirecta de la migración rural-urbana, se utilizaron los datos censales de 1988 y 2001, que fueron interpolados a las fechas de 1990 y 2000 para que la estimación se hiciera en 10 años exactos. Los datos estimados indican que la migración neta rural-urbana de Honduras en el período 1990-2000 fue de 344.604 personas, siendo mayor en el sexo femenino. Este valor indica la cantidad neta de individuos que ganó el área urbana en su intercambio con su contraparte rural en el período intercensal. En todo el país, la diferencia entre la población urbana de 2000 con respecto a la de 1990 surge por las 344.604 personas que realizaron un intercambio migratorio entre áreas urbanas y rurales. Más precisa es la estimación de que el crecimiento de la población urbana de 10 años o más en el período 1990-2000 es de 687.636 personas, de las cuales 344.604 son atribuidas a la migración rural-urbana, que representa el 50,1%.

Si bien los resultados de ambas formas de estimar la migración rural-urbana difieren entre sí, no son comparables porque en la estimación indirecta

los datos apuntan a que la migración es todavía parte importante del crecimiento urbano hondureño. Por otra parte, en la estimación parcialmente directa, los resultados de la migración rural-urbana son bastante menores y apuntan a que el mayor número de movimientos migratorios se da entre ciudades.

## F. Cuantía y evolución de la migración internacional

En el caso de la migración internacional, con las mismas preguntas sobre lugar de nacimiento, lugar de residencia actual y residencia cinco años antes del censo, se han elaborado trabajos sobre los flujos inmigratorios y, en el último censo, con la introducción de una nueva pregunta, se produjo una estimación directa sobre emigración al exterior.

Honduras no ha sido un país muy atractivo para inmigrar, esto se demuestra con el porcentaje de extranjeros en el país o nacidos en el exterior reflejado en los censos de población, que nunca ha superado el 5% de la población total. Los mayores porcentajes se alcanzaron en las décadas de 1920 y 1930 y, más recientemente, en los años sesenta. En el último censo de población, la cantidad de inmigrantes no llegaba al 1%. En términos absolutos, la franja de extranjeros se ha situado entre 28.000 y 50.000 personas en todas las épocas de la historia hondureña.

En cuanto a la emigración, tanto las estimaciones directas como las indirectas muestran que a principios de los años ochenta había en el exterior entre 50.000 y 125.000 hondureños. En el censo de los Estados Unidos del año 2000 se empadronaron 217.569 personas de origen hondureño. Los estados más elegidos por estos inmigrantes fueron Florida, Nueva York, California, Texas y Nueva Jersey, donde vivían el 67,3% del total de hondureños que residían en los Estados Unidos.

En el censo de población hondureño de 2001, se estimó que en el 3,34% de los hogares hondureños, alguna persona había salido del país en los tres años anteriores al censo, teniendo como referencia temporal el huracán Mitch, un fenómeno natural que quedó en la memoria colectiva de la población. Los resultados mostraron que los departamentos de Valle, Yoro, Colón, Olancho y Atlántida tenían altas proporciones de hogares con emigrantes, que alcanzaban el 6,28%. El fenómeno migratorio ya estaba presente en ese año y, en algunos municipios, el porcentaje de hogares con emigrantes era de entre un 10% y un 22%. La zona fronteriza con El Salvador era la más elegida, en particular, en los municipios de Magdalena, San Antonio, La Virtud, Alianza, Aramecina y otros municipios de Francisco Morazán como El Porvenir, Vallecillo. Los municipios de Santa María del Real, Silca y San Francisco de Becerra, en el departamento de Olancho, donde el huracán de 1998 no tuvo efectos devastadores que influyeran

directamente en la emigración, ya existía una red de información emigratoria muy fluida que seguramente fue aprovechada por la población.

En el módulo de emigración de la Encuesta Permanente de Hogares de Propósitos Múltiples (EPHPM) de 2006, se estimó que el total de hogares con emigrantes asciende a 179.051, lo que representa aproximadamente el 11,3% del total nacional. La estructura de la población emigrante internacional refleja un perfil joven debido a que el grueso de la población está comprendido entre 20 y 34 años de edad. Los Estados Unidos sigue siendo el principal país de atracción para los hondureños, ya que en promedio el 91,4% de la población total emigrante reside en este país; el 2,2% vive en México, el 2,1% en España y el 1,9% en Centroamérica y el porcentaje restante, diseminado en diferentes países del mundo.

En resumen, desde la segunda mitad de la década de 1990, el flujo de emigrantes al exterior se ha ido incrementando debido a las deplorables condiciones económicas del país, con una mayor aceleración después del fenómeno natural que azotó el país en 1998, y no es casualidad que incluso los Estados Unidos aprobaran el estatus de protección temporal para frenar la emigración. Sin embargo, el mecanismo más usado por ese país (y por los países de travesía, Guatemala y México) para detener la emigración es la deportación de grandes contingentes de hondureños. Sin duda, la emigración hondureña ha alcanzado dimensiones de importancia y, si bien ha producido un gran flujo de remesas (convertida en una de las principales fuentes de divisas del país), también ha provocado problemas de desintegración familiar, mutilaciones y muertes.

## VII. Usos de las estimaciones de la migración en la planificación

**E**n el pasado, el uso de la información sobre la migración obtenida mediante los censos de población estuvo limitado a las instituciones públicas. Sin embargo, a partir del inicio de los años noventa, esta situación cambió al crearse en la principal universidad pública del país una unidad especializada en el tema de población que elaboró estudios sobre el tema (primero con los tabulados publicados y después con la utilización de las bases de datos censales que, con reticencia de algunos funcionarios públicos, fueron cedidas a la universidad)<sup>9</sup>.

<sup>9</sup> La Universidad Nacional Autónoma de Honduras (UNAH) creó, con el apoyo del Fondo de Población de las Naciones Unidas, la Unidad de Docencia e Investigación en Población (UDIP), que elaboró un programa de posgrado en Población y Desarrollo (1989-1993) y un programa de investigaciones y de extensión sobre población.

La difusión de Internet en la última década en el país ha permitido un mayor acceso a la información de los censos y las encuestas mediante el sitio oficial del Instituto Nacional de Estadística, en el que incluso puede encontrarse el censo de población de 2001 y realizar las tabulaciones en el programa de Recuperación de datos para áreas pequeñas por microcomputador (REDATAM<sup>10</sup>). Además, la web ha servido para difundir trabajos de investigación, estudios y estadísticas sobre migración que, al ser publicados en sitios de instituciones nacionales e internacionales, llegaron a un público mayor.

En cuanto al uso de la información censal sobre migración por parte de las instituciones gubernamentales, el papel ha sido limitado y en general solo se la utilizó como insumo para elaborar planes nacionales, sectoriales y locales.

A nivel gubernamental, en la historia reciente se han diseñado tres grandes planes que podrían considerarse de desarrollo nacional, el primero es el Plan Maestro de la Reconstrucción y Transformación Nacional (PMRTN) que se implementó después del paso del huracán Mitch con el objetivo de reconstruir el país. El segundo, llamado la Estrategia para la Reducción de la Pobreza, aporta toda una gama de instrumentos para atacar ese flagelo y mejorar las condiciones de vida de la población. El tercero es el Plan de Nación 2007-2030. Este reciente plan tiene un capítulo dedicado a la política de población que incluye algunos proyectos estratégicos sobre distintos aspectos migratorios, entre ellos, apuntalar las ciudades como destinos de la migración interna, con potencial desarrollo sustentable; ofrecer alternativas a la emigración rural y fortalecer una justicia distributiva en las regiones de mayor rezago, así como en los centros regionales de población; propiciar y apoyar iniciativas encaminadas a regular la migración hondureña hacia el extranjero y atender sus ramificaciones y consecuencias. También se manifiesta la necesidad de elaborar una política de Estado en materia migratoria con el fin de desalentar los flujos de hondureños al exterior, mediante la creación de oportunidades de trabajo y estudio, especialmente en la juventud, la producción y difusión de estadísticas sobre migración, el respeto de los derechos humanos de los migrantes, la elaboración de programas de reinserción de retornados, el aprovechamiento productivo de las remesas, el fortalecimiento del vínculo político y de identidad nacional de los emigrantes y la creación de modelos y fórmulas legales de migración. Asimismo, se vuelven a mencionar los aspectos señalados en la política de población acerca de apuntalar como destinos de la migración interna las ciudades con potencial de desarrollo sustentable.

En cuanto a los gobiernos locales, algunas municipalidades, como la de San Pedro Sula, Puerto Cortés, La Ceiba y Comayagua, establecieron unidades de estadística municipal con apoyo del UNFPA que permitieron

<sup>10</sup> Software elaborado por el CELADE–División de Población de la CEPAL.

recoger y analizar la información local para emplearla en la planificación local, en algunos casos con éxito.

En la aplicación de acciones más concretas de política, se ha observado que, aunque en la historia del país no hubo una política de población explícita completa, algunas acciones o legislaciones han incidido en ciertos aspectos demográficos, como la migración y la distribución espacial. A fines del siglo XIX, se promulgaron algunas leyes inmigratorias y de colonización para atraer personas e inversiones extranjeras. Entre 1929 y 1960, la legislación migratoria comienza a ser discriminatoria y, en la época de la integración centroamericana (que finaliza en 1969 con la guerra entre Honduras y El Salvador) causó la movilidad de los nativos de esa región. Además de estas acciones, se ha producido una redistribución de la población a través de la política agraria en la década de 1970, principalmente hacia los lugares con potencial agrícola importante; tal es el caso de la colonización del Valle del Aguán en el departamento de Colón, que movilizó a campesinos unidos en grupos y cooperativas para producir intensivamente productos de exportación y granos básicos. Aunque estas movilizaciones de población no fueron grandes, contribuyeron a ampliar la frontera agrícola y consolidar algunas ciudades de la zona, haciendo también atractivo el departamento para la migración, situación que cambió en la migración reciente estimada con datos del último censo. En los últimos años, aun con las libertades migratorias de movilización entre los países limítrofes (pertenecientes al Grupo CA-4), no se produjeron desplazamientos masivos para residencia permanente en el país, lo que deja en claro que la mayoría de los desplazamientos son de origen laboral, comercial y en tránsito. Prueba de esto son las personas que emigran para trabajar en el campo salvadoreño y reciben pagos en dólares y, en el caso de los migrantes en tránsito, los desplazamientos a Guatemala y México, países que constituyen el camino y, en muchos casos, el lugar de parada obligada para financiar la ruta a los Estados Unidos. Este último país concede extensiones del estatus de protección temporal a pedido del gobierno hondureño, que no encuentra las medidas efectivas para frenar la emigración, válvula de escape de la presión económica y social.

## VIII. Otras fuentes de datos sobre migración

**E**n Honduras también han existido una serie de fuentes de datos alternas que permitieron profundizar el estudio de la migración. Cabe agregar que, desde las décadas de 1970 y 1980, se incluyen preguntas especiales de migración en las EDENH I y II, que llevaron a un mejor conocimiento de la realidad migratoria hondureña.

A partir de 1985, en la Encuesta Permanente de Hogares de Propósitos Múltiples, se agregaron preguntas sobre migración que no se utilizaron lo suficiente para el estudio de esta variable demográfica tan importante. A partir de la creación del Instituto Nacional de Estadística (INE) en 2001, se introducen mejoras en la preguntas sobre migración, específicamente sobre el lugar de nacimiento y el lugar de residencia cinco años antes. En la EPHPM de 2006, se agregó un módulo especial sobre emigración.

Otra fuente de datos nacional ha sido la Encuesta nacional sobre condiciones de vida (ENCOVI), una de las encuestas de mayor envergadura, que incluye una amplia gama de temáticas, como la migración interna e internacional. Al llevar a cabo la ENCOVI en 2004, se consideraron migrantes a aquellas personas que habían nacido en un municipio diferente al empadronamiento. Sin embargo, los niveles de estimación se establecieron a nivel de dominio muestral.

Los resultados de cuantía y magnitud relativa de la migración interna en estas fuentes de datos muestran valores aceptables en los rangos de volumen y proporción de migrantes, tanto en la migración de toda la vida como en la reciente, aunque se presentan algunas inconsistencias que podrían tener origen en los niveles de representatividad muestral de las fuentes.

## IX. La migración en el próximo censo de población

Transcurridos ocho años desde el último censo de población y vivienda realizado en el país (julio del 2001), Honduras planifica la puesta en marcha del próximo censo de la ronda de 2010. En octubre de 2008, mediante oficio DGIP-250-08, la Secretaría de Finanzas otorgó la Nota de prioridad N° 0000086-08 al Proyecto del XVII Censo de población y VI de Vivienda que solicita el INE. El censo tendrá un costo total de 20,6 millones de dólares y no cuenta con fuentes de financiamiento hasta la fecha.

Según la nota de prioridad de la Secretaría de Finanzas de Honduras, el censo de población y vivienda se realizaría en el año 2011. El INE, con el apoyo del UNFPA de las Naciones Unidas, está llevando a cabo el proyecto de cooperación técnica para la formulación e implementación del censo, que será realizado directamente por el cooperante del INE.

El objetivo general del censo es proporcionar al país información básica confiable y actualizada sobre las características demográficas, sociales, económicas y las condiciones habitacionales del país que permitan evaluar y mejorar los planes, políticas, programas y proyectos de desarrollo sostenible



económico y social en el ámbito urbano y rural. El censo se constituirá en la base de datos de información actualizada para áreas geográficas menores. Asimismo, proporcionará información actualizada de carácter cartográfico, estadístico, de vivienda, de establecimientos económicos y de personas que conformará un marco muestral útil para realizar investigaciones por muestreo. Como objetivos específicos, se mencionan la construcción de indicadores de pobreza, la realización de proyecciones de población y la preparación de sistemas de información geográfica. El censo también será de utilidad para los planes de inversión municipal para la reducción de la pobreza (PIM-ERP), mecanismos gubernamentales para la distribución de recursos de la estrategia de reducción de la pobreza.

El proyecto del censo consiste en realizar un operativo censal con cobertura nacional, de cuatro años de duración, organizado en función de las actividades de preparación, ejecución y procesamiento en tres etapas: precensal (2009-2011), censal (2011) y postcensal (2011-2012).

Aunque este año ya debería haberse iniciado la etapa precensal, las actividades del INE se están dedicando al perfeccionamiento del proyecto del censo para presentarlo ante alguna fuente financiera, aunque ya se han tenido conversaciones informales para obtener financiamiento. No se ha podido avanzar más debido a que este no es un año particularmente favorable para ese tipo de gestiones, ya que finaliza la administración del actual gobierno y se celebraran elecciones nacionales generales que, desde el punto de vista gubernamental, revisten gran importancia y en las que se destina gran cantidad de recursos financieros, incluso muy superiores a lo estimado para llevar a cabo el próximo censo de población<sup>11</sup>. A este panorama debe agregarse la crisis económica mundial, que ya empezó a manifestarse en el país con la caída de la exportaciones, de las remesas enviadas del exterior por los migrantes y, desde luego, por la reducción de los ingresos del Estado. El avance del proyecto del censo ha sido muy lento y preocupa que las acciones para planificar, obtener el financiamiento y realizar esa operación estadística se puedan ejecutar en el período señalado anteriormente.

A pesar de que el país dispone de otras fuentes de datos demográficos, un nuevo censo de población y vivienda, por sus características de universalidad y desagregación geográfica de los datos, se considera actualmente como una necesidad de información prioritaria tanto a nivel gubernamental, no gubernamental, de gobiernos locales, universidades, empresas privadas y sociedad civil en general.

<sup>11</sup> El 28 de junio de 2009 se llevó a cabo un golpe de estado en Honduras después de 27 años de democracia, que, como nuevo elemento político institucional, abre una mayor incertidumbre en cuanto a la realización de un próximo censo de población en el futuro cercano.

En el próximo censo de población y vivienda no debería dejar de recogerse información al menos de la migración interna a nivel de DAM y DAME, y de la migración internacional, la inmigración y sobre todo la emigración, en la que se debe estudiar la posibilidad de incluir preguntas acerca de remesas, con el fin de avanzar en el análisis de esta variable demográfica. En cuanto a la inclusión de la movilidad cotidiana, este sería un tema censal nuevo que es necesario estudiar previamente, dada su importancia en el país, principalmente en algunas zonas donde la experiencia indica que existen movimientos de población importantes, por ejemplo, en las ciudades de la zona metropolitana del Valle de Sula en el norte y en la capital del país. La movilidad laboral fronteriza hacia la República de El Salvador, principalmente en época de cosechas agrícolas, es otro tema a considerar, ya que no solo produce movimientos de personas sino también divisas.

Desde el ámbito académico, los investigadores del campo de la población formularemos propuestas de temas, secciones y preguntas para incluir en la boleta censal, como insumo para que, llegado el momento de la discusión de su preparación, se tenga base científica de sustento para lograr su inclusión por parte de las autoridades. Otra medida a tomar será obtener la incorporación de profesionales e investigadores del área demográfica en las comisiones técnicas intergubernamentales de apoyo al censo que se forman en cada operación censal. Estas dos estrategias se utilizaron en la elaboración del último censo de población a comienzos de la década actual.

## Bibliografía

- Bidegain, Gabriel (1990), “Los hondureños en el exterior”, *documento de trabajo*, N° 18, Tegucigalpa, Unidad de Docencia e Investigación en Población (UDIP)/ Universidad Nacional Autónoma de Honduras (UNAH).
- Del Cid, Rafael (1989), “Populating a green desert: population policy and development. Their effect on population redistribution. Honduras, 1876-1980”, tesis para optar al grado de doctorado, Universidad de Texas en Austin.
- Flores Fonseca, Manuel (2006), *Estimaciones de migración rural – urbana*, Tegucigalpa, Instituto de Investigaciones Económicas y Sociales (IIES), Universidad Nacional Autónoma de Honduras (UNAH).
- (2005), *Migración interna intermunicipal de Honduras*, Tegucigalpa, Instituto de Investigaciones Económicas y Sociales (IIES), Universidad Nacional Autónoma de Honduras (UNAH).
- (2002), *Origen de los inmigrantes internos en Tegucigalpa*, Tegucigalpa, Instituto de Investigaciones Económicas y Sociales (IIES), Universidad Nacional Autónoma de Honduras (UNAH).
- (2001), *Migrantes internos en Honduras*, Tegucigalpa, Instituto de Investigaciones Económicas y Sociales (IIES), Universidad Nacional Autónoma de Honduras (UNAH).

- (1990), “La inmigración en Honduras”, *documento de trabajo*, N° 17, Tegucigalpa, Unidad de Docencia e Investigación en Población (UDIP)/Universidad Nacional Autónoma de Honduras (UNAH).
- Gómez, Gladys (1980), “Las migraciones internas en Honduras como consecuencia del proceso de desarrollo del país”, tesis para optar a la licenciatura en economía, Tegucigalpa, Universidad Nacional Autónoma de Honduras (UNAH).
- Maguid, Alicia (1992), “El estudio de las migraciones en Honduras a través de diversas fuentes: evaluación y recomendaciones para mejorar su captación”, *documento de trabajo*, N° 32, Tegucigalpa, Unidad de Docencia e Investigación en Población (UDIP)/Universidad Nacional Autónoma de Honduras (UNAH).
- Martínez Pizarro, Jorge (2008), “América Latina y el Caribe: migración internacional, derechos humanos y desarrollo”, *Libros de la CEPAL*, N° 97 (LC/G.2358-P), Santiago de Chile, Comisión Económica para América Latina y el Caribe (CEPAL). Publicación de las Naciones Unidas, N° de venta: S.08.II.G.5.
- Meza Palma, Miriam (2006), *Migración, mercado de trabajo y pobreza en Honduras*. Tegucigalpa, Unidad de Asistencia Técnica (UNAT)/Fondo de Población de las Naciones Unidas (UNFPA).
- Molina Chocano, Guillermo (1978), “Honduras”, *Estructura demográfica y migraciones internas en Centroamérica*, Andrés Opazo (ed), San José, Programa Centroamericano de Ciencias Sociales, Consejo Superior Universitario Centroamericano (CSUCA).
- (1975), “Población, estructura productiva y migraciones internas en Honduras (1950-1960)”, *Estudios sociales centroamericanos*, vol. 4, N° 12.
- Polanco, Juan J. (1992), *Aspectos característicos y factores determinantes de la migración interna en Honduras, 1974-1988*, Tegucigalpa, Unidad de Docencia e Investigación en Población (UDIP)/Universidad Nacional Autónoma de Honduras (UNAH).
- Rodríguez, Leticia (1991a), “La migración interna en Honduras (1961-1988)”, *documento de trabajo*, N° 13, Tegucigalpa, Unidad de Docencia e Investigación en Población (UDIP)/Universidad Nacional Autónoma de Honduras (UNAH).
- (1991b), “La migración interdepartamental en Honduras (1969-1974, 1983-1988)”, *documento de trabajo*, N° 15, Tegucigalpa, Unidad de Docencia e Investigación en Población (UDIP)/Universidad Nacional Autónoma de Honduras (UNAH).
- (1990), *Breviario sobre las tendencias económicas y sociales de la población hondureña*, Tegucigalpa, Unidad de Docencia e Investigación en Población (UDIP)/Universidad Nacional Autónoma de Honduras (UNAH).
- Rodríguez Vignoli, Jorge (2004), “Migración interna en América Latina y El Caribe: estudio regional del período 1980-2000”, *serie Población y desarrollo*, N° 50 (LC/L.2059-P) Santiago de Chile, Comisión Económica para América Latina y el Caribe (CEPAL). Publicación de las Naciones Unidas, N° de venta: S.04.II.G.3.
- UDIP (Unidad de Docencia e Investigación en Población) (1993), “La población de honduras: una síntesis”, Tegucigalpa, Universidad Nacional Autónoma de Honduras (UNAH), inédito.
- (1992), *Migración interna e internacional, distribución espacial y el proceso de urbanización en Honduras. Tendencias recientes*, Tegucigalpa, Unidad de Docencia e Investigación en Población (UDIP)/Universidad Nacional Autónoma de Honduras (UNAH).



Primera edición  
Impreso en Naciones Unidas • Santiago de Chile • S0900263  
ISSN impreso 0303-1829 • ISSN electrónico 1681-0333  
ISBN 978-92-1-323296-5 • Número de venta: S.09.II.G.41  
Copyright © Naciones Unidas 2009

ISBN 978-92-1-323296-5

